
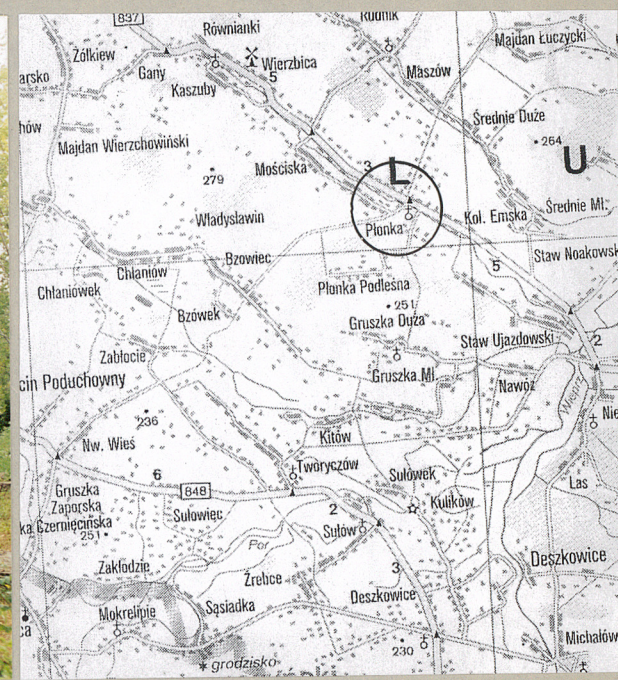
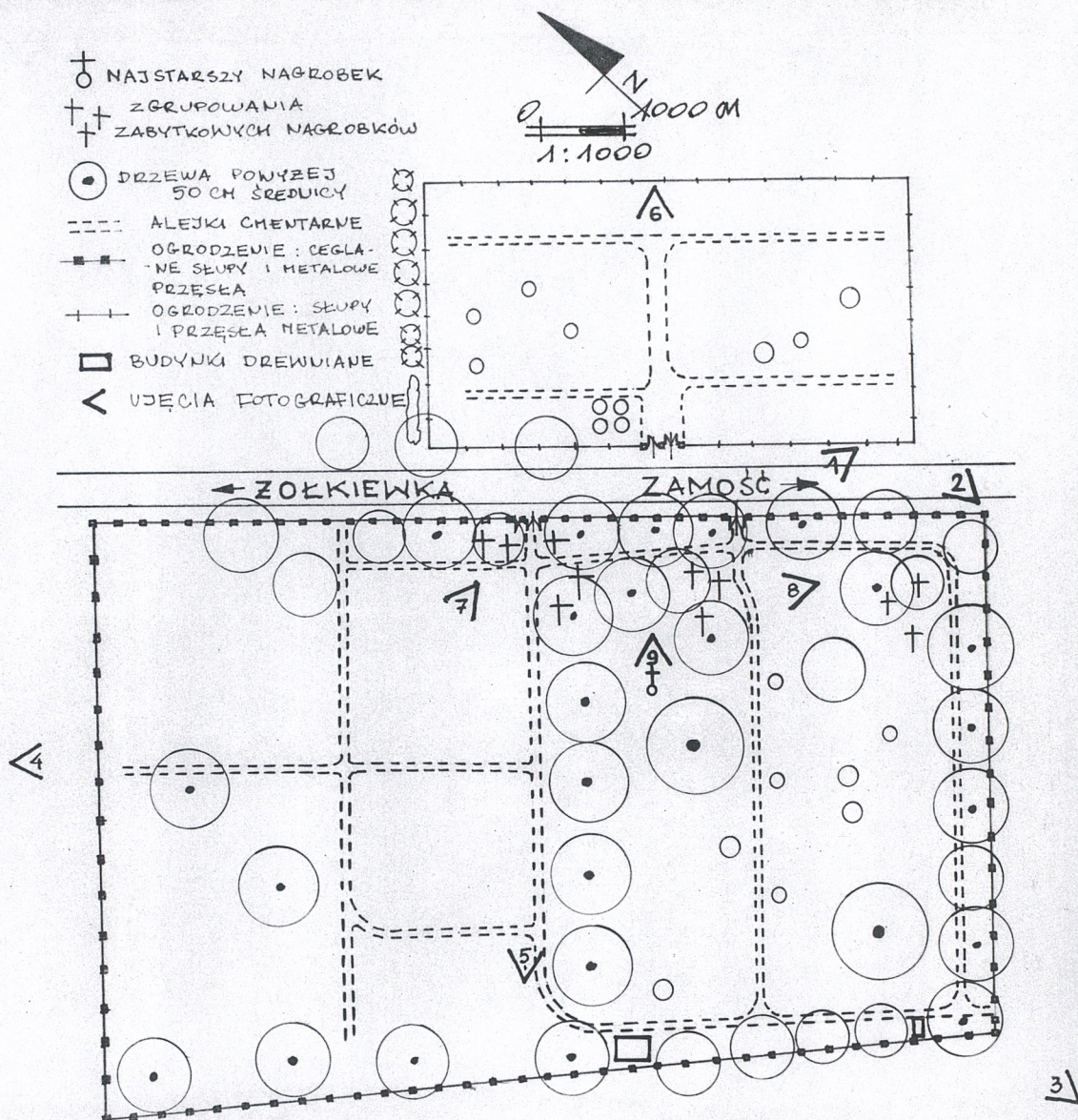


Województwo LUBELSKIE		<h1>KARTA CMENTARZA</h1>		NR 4575	
<b>A</b>	1. Miejscowość PŁONKA	6. Nazwa cmentarza (ew. nazwa dawna) Parafialny rzymsko-katolicki	<b>B</b>	13. Najstarszy istniejący nagrobek (data) 1829 r. Teofili Żuchowskiej	15. Groby o znaczeniu historycznym lub osób szczególnie zasłużonych brak
	2. Gmina RUDNIK pow. KRAŚNOSTAWSKI	7. Cmentarz dawny <input checked="" type="checkbox"/> Cmentarz nowy (po 1945 r.) <input type="checkbox"/>		14. Istniejąca dokumentacja cmentarza i miejsce jej przechowywania	
	3. Adres cmentarza 22-330 Płonka	8. Data założenia pocz. XIX w. powiększony w 1967 r.	Plan aktualny - brak		
	4. Poprzednie nazwy miejscowości PŁONKA	9. Przynależność wyznaniowa: obecna - rzym.-kat. dawna - rzym.-kat.	Plan dawny - brak danych		
	5. (Nie) czynny ew. podstawa zamknięcia czynny	10. Powierzchnia w ha: ogólna - 2,20 ha wolna - 0,40 ha	Inne materiały archiwalne wizytacje kanoniczne Nr geod.dz. 733, 172.		
11. Położenie cmentarza Na pn.-wsch. krańcu wsi, przy drodze Zamość - Żółkiewka, po jej obu stronach. Na opadającym stoku w kierunku lokalnego cieku wodnego. Otoczony polami uprawnymi, W odległości ok. 1 km od kościoła.			16. Bibliografia brak		
12. Uwagi Ter. Org. Adm. Państwowej brak			17. Uwagi użytkownika brak		



<b>C 18. ELEMENTY CMENTARZA</b>		Czy istnieją	I L O Ś Ć				
			Do XVIII w.	1 poł. XIX w.	2 poł. XIX w.	1 poł. XX w. (do 1945 r.)	2 poł. XX w.
Mur ogrodzeniowy		tak					x
Brama I-yl		tak					x
Kościół		nie					
Kaplica I-el		nie					
Nagrobki:	wolnostojące	tak		x	x	x	x
	przyscienne	nie					
	płyty	tak			x	x	x
Mogiły		tak				x	x
Inne elementy							
19. Które obiekty wpisane są do rejestru zabytków    brak <div style="text-align: center;">A-330    z 1985r.</div>							
20.	STARODRZEW	Ilość	Ø pnia w cm	Stan zdrowotny			
	lipa	22	40-80	dobry			
	kasztanowiec	1	40	dobry			
	jesion	3	40-70	dobry			
	tuja (żywotnik)	19	10-20	dobry			
	klon	3	30-60	dobry			
	brzoza	6	40-60	dobry			
	wierzba, czereśnia	1 + 1	75, 50	dobry			
21. Czy na terenie cmentarza znajdują się zarejestrowane pomniki przyrody ew. aleje    brak							
22. Ogólny stan zachowania zieleni na cmentarzu w większości skupiona w obrzeżnych szpalerach i przy alei środkowej, w dobrym stanie.							
23. Charakter rozplanowania cmentarza regularny, podzielony na część dolną/starszą/ i nowszą /górną/. Część dolna sześciokwaterowa, część górna dwukwaterowa.							
24. Czytelność układu cmentarza: - całość czytelny w krajobrazie - kwater, kwatery podkreślone alejami - nagrobków i mogił czytelny, nagrobki w układzie rzędownym							
25. Ogólny stan zachowania cmentarza (nagrobków i drzewostanu)    dość dobry, zachowany układ alej, czytelne granice							
26. Istniejące zagrożenia    brak							
27. Wnioski w zakresie prac: - porządkowych    likwidacja śmietniska - remontowych    remonty nagrobków - konserwatorskich    remonty nagrobków objętych ewidencją							
28. Wnioski w zakresie niezbędnej dokumentacji: - poszczególnych nagrobków    - karty ewidencyjne - ewidencji całości cmentarza    - tak - studium historycznego    - nie - ewentualnie dokum. projektowej    - nie							
29. Inne uwagi służb konserwatorskich brak						30. Wypełnił: D. BOŁTOWICZ Data: X.2000	









2.



3.



4.



1. Miejscowość

PŁONKA

2. Obiekt (nazwa jak w karcie)

CMENTARZ PARAFIALNY  
RZYMSKO-KATOLICKI

3. Zawartość wkładki (nazwa obiektu lub materiału uzupełniającego)

fotografie



5.



6.



7.

# FOTOGRAFIE

1. Widok na część dolną, starszą
2. Widok na część górną, nowszą
3. Pd.granica części dolnej
4. Widok części dolnej od str. pd.-zach.
5. Aleja główna części dolnej
6. Aleja główna części górnej
7. Kwatera zach. części dolnej
8. Kwatera wsch. części dolnej
9. Nagrobek z 1 poł.XIX w.

Wkładkę założył: .....  
(imię, nazwisko, data)

Miejsce przechowywania negatywów: .....





8.



9.