

Województwo

Lubelskie
Tarnobrzelskie

KARTA CMENTARZA

NR

4488

L

A

1. Miejscowość

Janów Lubelski

2.

Gmina Janów Lubelski

pow.

JANOWSKI

3. Adres cmentarza

-

4. Poprzednie nazwy miejscowości

Biała Poduchowna
/obecnie ta część wsi włą-
czona do Janowa/

5. (Nie) czynny

ew. podstawa zamknięcia

6. Nazwa cmentarza (ew. nazwa dawna)

cmentarz wojenny

7. Cmentarz
dawny

TAK

Cmentarz
nowy (po 1945 r.)

NIE

8. Data założenia

1914 r.

9. Przynależność wyznaniowa:

obecna - -

dawna -

10. Powierzchnia w ha:

ogólna - 0,5

wolna - -

B

13. Najstarszy istniejący nagrobek
(data)

1914

14. Istniejąca dokumentacja cmentarza
i miejsce jej przechowywania

brak

Plan aktualny

brak

Plan dawny

brak

Inne materiały archiwalne

nie odnaleziono

15. Groby o znaczeniu historycznym
lub osób szczególnie zasłużonychgroby żołnierzy ok. 15 tys.
z armii rosyjskiej, niemiec-
kiej i austro-węgierskiej11. Położenie cmentarza cmentarz położony poza miastem, wśród
pól, na kulminacji wysoczyzny, przy drodze gruntowej
z Białej do Zofianki

16. Bibliografia

brak

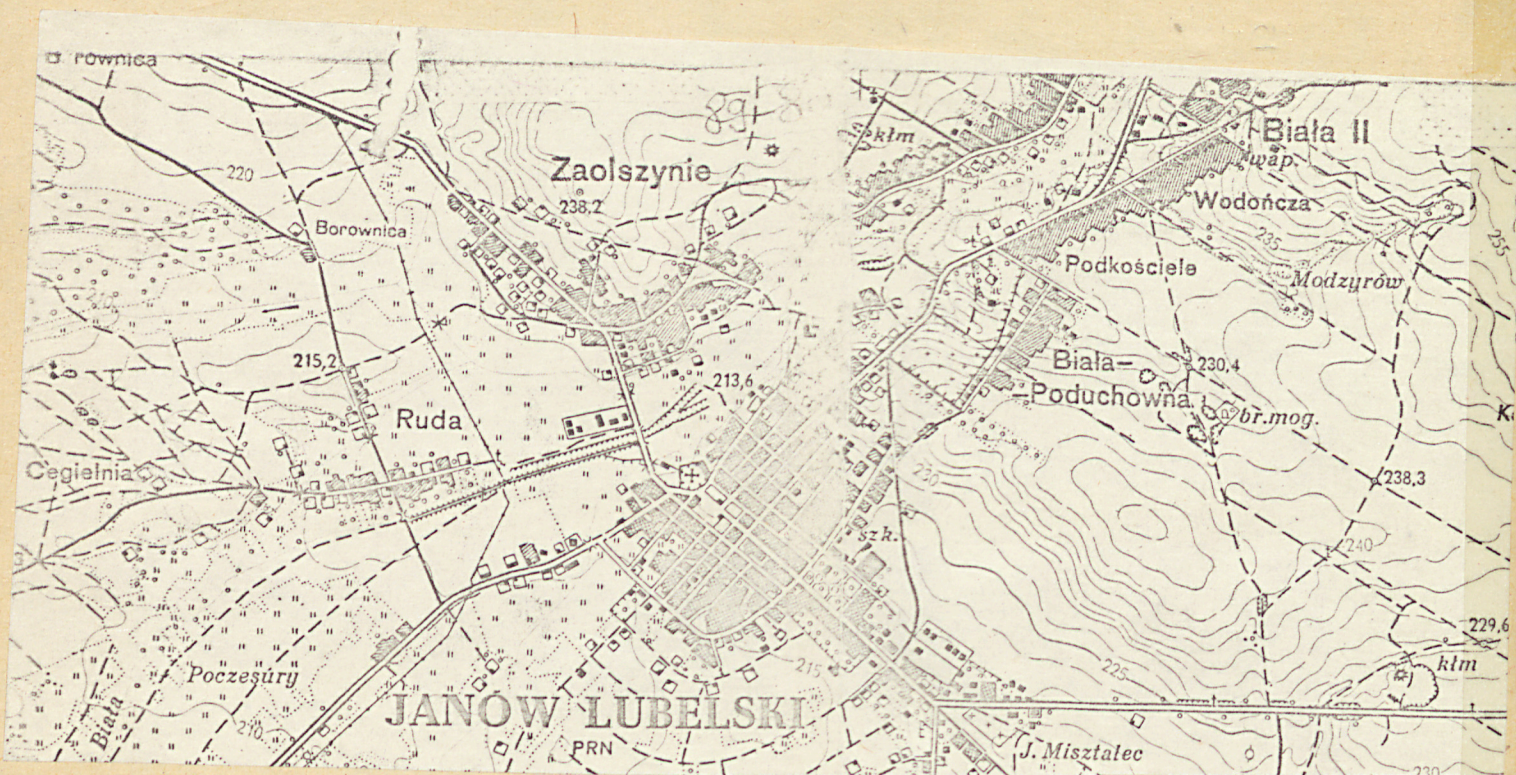
12. Uwagi Ter. Org. Adm. Państwowej




brak

17. Uwagi użytkownika

brak

C	18.	ELEMENTY CMENTARZA	Czy istnieje	I L O Ś Ć					
				Do XVIII w.	1 poł. XIX w.	2 poł. XIX w.	1 poł. XX w. (do 1945 r.)	2 poł. XX w.	
		Mur ogrodzeniowy	nie <i>nie</i>						
		Brama I-yl	nie						
		Kościół	nie						
		Kaplica I-el	nie						
Nagrobki:		wolnostojące	nie						
		przyścienne	nie						
		plyty	nie						
		Mogiły	tak				kilkanaście		
		Inne elementy wał ziemny i kopiec							
19. Które obiekty wpisane są do rejestru zabytków <i>cmentarz m. rej. 465/A/92 żaden</i>									
20.		STARODRZEW	Ilość	Ø pnia w cm	Stan zdrowotny				
		lipa	-						
		kasztanowiec	-						
		jesion	-						
		tuja (żywotnik)	-						
			-						
21. Czy na terenie cmentarza znajdują się zarejestrowane pomniki przyrody ew. aleje <i>nie</i>									
22. Ogólny stan zachowania zieleni na cmentarzu <i>dobry</i>									
23. Charakter rozplanowania cmentarza <i>na planie prostokąta zbliżonego do kwadratu ze zbiorowymi mogiłami w układzie regularnym i położonym przy jednym z boków kopcem ziemi.</i>									
24. Czytelność układu cmentarza: - całość <i>tak</i> - kwater <i>częściowo zatarta</i> - nagrobków i mogił <i>jw.</i>									
25. Ogólny stan zachowania cmentarza (nagrobków i drzewostanu) <i>dość dobry, część cmentarza zniszczona przez eksploatację żwiru</i>									
26. Istniejące zagrożenia <i>eksploatacja żwiru</i>									
27. Wnioski w zakresie prac: - porządkowych <i>oznaczyć</i> - remontowych - konserwatorskich									
28. Wnioski w zakresie niezbędnej dokumentacji: - poszczególnych nagrobków - ewidencji całości cmentarza <i>tak</i> - studium historycznego - ewentualnie dokum. projektowej									
29. Inne uwagi służb konserwatorskich <i>wpisać do Rejestru Zabytków</i>								30. Wypełnił: Data: <i>M. Florek</i> <i>06.1991</i>	



-  ZARYSY KOGIE
-  WAŁ ZIEMNY
-  NASYP ZIEMNY

