

KARTA CMENTARZA

NR

4864

Z

A 1. Miejscowość TARGOWISKO	6. Nazwa cmentarza (ew. nazwa dawna) ob.cmentarz przykościelny, d.także grzebalny	B 13. Najstarszy istniejący nagrobek (data) kamieny nagrobek Anieli Wierawskiej zm.1836r.	15. Groby o znaczeniu historycznym lub osób szczególnie zasłużonych ad.8
2. Gmina Zakrzew pow. LUBELSKI	7. Cmentarz dawny <input type="checkbox"/> + Cmentarz nowy (po 1945 r.) <input type="checkbox"/> -	14. Istniejąca dokumentacja cmentarza i miejsce jej przechowywania -	Kościół obecny zbudowany w 1746r.przez ówczesnego proboszcza a zarazem właściciela wsi - ks.Bonifacego Brodowskiego.Kościół odnawiany w 1858r.oraz gruntownie restaurowany w latach 1923-30.Cmentarz grzebalny początkami sięga poł.XVIIIw choć niewykluczone, że jest starszy,ponieważ poprzednie kościoły stały na tym miejscu co obecny.W 2ćw.XIXw.założony został nowy cmentarz grzebalny,położony poza wsią,ok.700 m na północny-zachód od kościoła.Od tej pory przy kościele grzebano jedynie osoby zasłużone dla parafii.
3. Adres cmentarza Parafia Rzym.-Kat.w.Targowisku,poczta Zakrzew k.Krasnegostawu	8. Data założenia Wg tradycji parafia erygowana w 1293r.Pierwszy kościół miał istnieć w XIw.Następny mógł pochodzić z 1659r.Kościół ten spalił się w 1740r.	Plan aktualny -	
4. Poprzednie nazwy miejscowości -	9. Przynależność wyznaniowa: obecna - rzym.-katolicki dawna -	Plan dawny -	
5. (Nie) czynny ew. podstawa zamknięcia nieczynny	10. Powierzchnia w ha: ogólna - <input type="text" value="ok.0,28 ha"/> wolna - <input type="text" value="-"/>	Inne materiały archiwalne -	
11. Położenie cmentarza Cmentarz położony wokół kościoła,w centralnej części wsi,ok.100 m na północny-zachód od rzeki Por.		16. Bibliografia 1.Górak J.Kościół drewniane Zamojszczyzny.OBiDZ Zamość 1986r.s.38-40 2.Katálogo zabytków sztuki w Polsce.tomVIII,zeszyt 8 /powiat krasnostawski/.W-wa 1964r.s.58-59 3.Kawałko Danuta.Karta cmentarza parafialnego w Targowisku.Wyk.1984r.	
12. Uwagi Ter. Org. Adm. Państwowej		17. Uwagi użytkownika 4.Słownik Geograficzny Królestwa Polskiego i innych krajów słowiańskich.1880-1900,Wyciąg haseł dla woj.lubelskiego.s.385 5.Zahajkiewicz M.T.Diecezja Lubelska.Informator historyczny i administracyjny. Lublin 1985r.s.340-341	

18. ELEMENTY CMENTARZA		Czy istnieją	I L O Ś Ć				
			Do XVIII w.	1 poł. XIX w.	2 poł. XIX w.	1 poł. XX w. (do 1945 r.)	2 poł. XX w.
Mur ogrodzeniowy		-ogrodzenie współczesne: metalowe przesłania przy metalowych słupach, na podmurowaniu					
Brama I-yl		-brama współczesna, metalowa					
Kościół		-kościół drewniany z 1746r., odnawiany w 1858r., ob. gruntownie restaurowany w latach 1923-30					
Kaplica I-el		-dzwonnica drewniana z XVIII w., gruntownie przedobiona w latach 1920-30					
Nagrobki:	wolnostojące	-kapliczka wydrążona w pniu złamanej lipy					
	przyscienne	-krzyże misyjne					
	plyty	-kamienny nagrobek Anieli Wierawskiej zm. 1836r. -nieczytelne ślady mogił					
Mogily							
Inne elementy							
19. Które obiekty wpisane są do rejestru zabytków kościół drewniany, dzwonnica drewniana, cmentarz kościelny - decyzja KL.534/29/83 z 8.IV.1983r.nr rej.A/262							
20.	STARODRZEW	Ilość	Ø pnia w cm	Stan zdrowotny			
	lipa			Wokół cmentarza, przy ogrodzeniu, rośnie			
	kasztanowiec			zróżnicowany wiekowo drzewostan. Rosną tu:			
	jesion			lipy, dęby, klony. Najstarsze przy dzwonnicy, być może z poł. XIX wieku.			
	tuja (żywnik)						
21. Czy na terenie cmentarza znajdują się zarejestrowane pomniki przyrody ew. aleje							
-							
22. Ogólny stan zachowania zieleni na cmentarzu Stan zieleni dobry. Nawierzchnia cmentarza trawiasta.							
23. Charakter rozplanowania cmentarza Cmentarz ma kształt wydłużonego czworoboku. Centralne miejsce zajmuje kościół. Wokół ogrodzenia drzewostan.							
24. Czytelność układu cmentarza: pierwotne granice cmentarza nie- - całość znane, obecne mogą być z lat 20-tych wieku t.j. z okresu remontu kościoła. Wcześniej cmentarz zajmował prawdopodobnie teren położony na południowy-zachód od kościoła. Po- - nagrobków i mogił zachód od kościoła. Po- dział na kwatery nie występuje. Zachował się jeden nagrobek.							
25. Ogólny stan zachowania cmentarza (nagrobków i drzewostanu) Cmentarz funkcjonuje jako przykościelny i jako taki utrzymany jest dobrze.							
26. Istniejące zagrożenia -							
27. Wnioski w zakresie prac: - porządkowych bieżące prace porządkowe - remontowych -1 - konserwatorskich -							
28. Wnioski w zakresie niezbędnej dokumentacji: - poszczególnych nagrobków - - ewidencji całości cmentarza - - studium historycznego. - - ewentualnie dokum. projektowej -							
29. Inne uwagi służb konserwatorskich						30. Wypełnił: PSOZ O/Zamość Data XII.1992r. Danuta Kawałko	

umentarz kościelny

skala 1:1.000

B-dromica dreisiana

С - каменный надгробек з 1836 г.

W - dnera listiaste

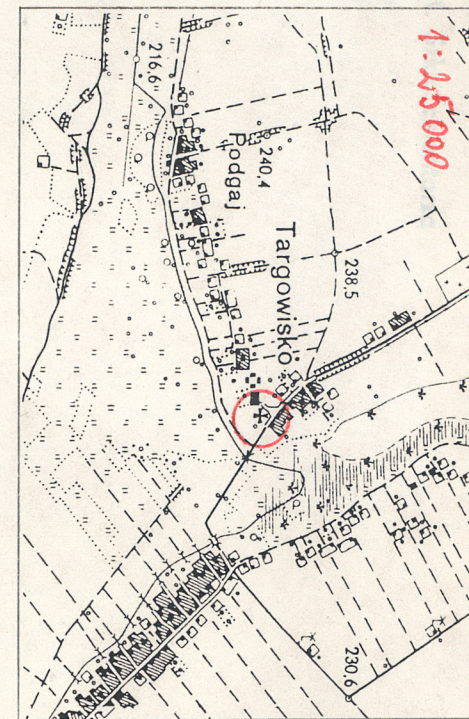
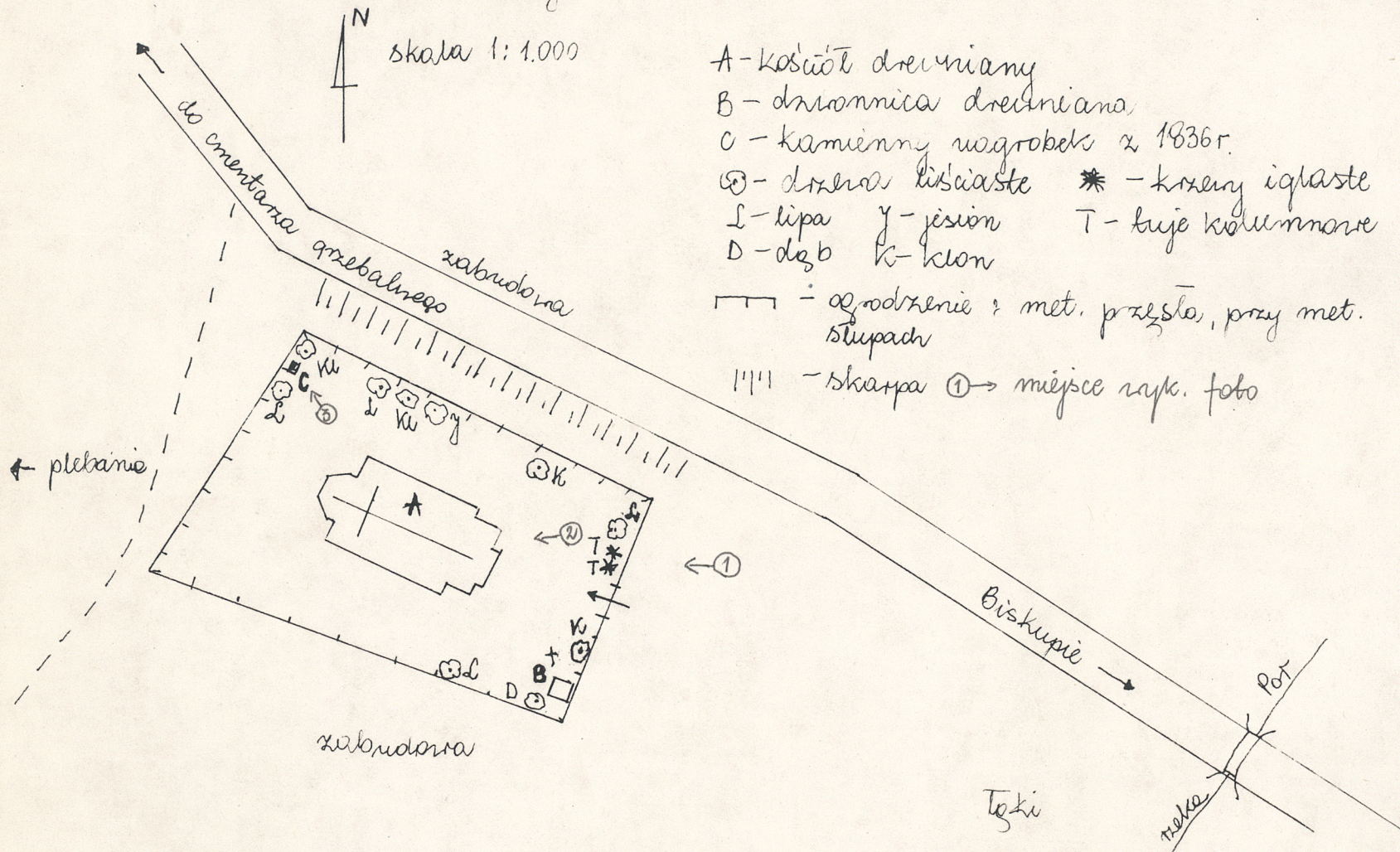
L-lipa γ-jesion

D-digb K-klon

* - koreny iglaste
T - lišje kolumenore

III - ogrodzenie: met. przęsła, przy met. słupach


1111 - skarpa ① → miejsce wyk. foto



1:25.000



1. Widok cmentarza kościelnego od wschodu. Widoczna elewacja frontowa /wsch./ i częściowo północna. Po prawej stronie wejścia lipa z wydrążoną kapliczką.



2. Kościół - elewacje: wschodnia i północna.



3. Nagrobek Anieli Wierawskiej z r. 1836r. Zwieńczenie nagrobka zniszczone.