

A 1. Miejscowość G R Ó D E K	6. Nazwa cmentarza (ew. nazwa dawna) Cmentarz prawosławny	B 13. Najstarszy istniejący nagrobek (data) 1887r.	15. Groby o znaczeniu historycznym lub osób szczególnie zasłużonych Nie ma
2. Gmina Hrubieszów	7. Cmentarz dawny <input checked="" type="checkbox"/> tak Cmentarz nowy (po 1945 r.) <input type="checkbox"/> -	14. Istniejąca dokumentacja cmentarza i miejsce jej przechowywania -	
3. Adres cmentarza Gródek	8. Data założenia II poł.XIX w.	Plan aktualny -	
4. Poprzednie nazwy miejscowości -	9. Przynależność wyznaniowa: obecna - prawosławna dawna - prawosławna	Plan dawny -	
5. (Nie) czynny ew. podstawa zamknięcia	10. Powierzchnia w ha: ogólna - <input type="text" value="0.52 ha"/> wolna - <input type="text" value="-"/>	Inne materiały archiwalne -	
11. Położenie cmentarza Cmentarz położony na łagodnym wzniesieniu, usytuowanie w/g rys.		16. Bibliografia -	
12. Uwagi Ter. Org. Adm. Państwowej		17. Uwagi użytkownika	

18. ELEMENTY CMENTARZA		Czy istnieją	I L O Ś Ć				
			Do XVIII w.	1 poł. XIX w.	2 poł. XIX w.	1 poł. XX w. (do 1945 r.)	2 poł. XX w.
Mur ogrodzeniowy		nie	/ślady rowu/				
Brama I-yl		nie					
Kościół		nie					
Kaplica I-el		nie					
Nagrobki:	wolnostojące	tak	-	-	2	6	-
	przyścienne	nie					
	płyty	nie					
Mogiły		nie					
Inne elementy grobowiec		tak	-	-	1	-	-

19. Które obiekty wpisane są do rejestru zabytków

Nie ma

20. STARODRZEW	Ilość	Ø pnia w cm	Stan zdrowotny
lipa			/drzew brak/
kasztanowiec			
jesion			
tuja (żywotnik)			

21. Czy na terenie cmentarza znajdują się zarejestrowane pomniki przyrody ew. aleje

Nie ma

22. Ogólny stan zachowania zieleni na cmentarzu

Starodrzew wycięty. Cmentarz porastają samosiejki dębu i klonu.

23. Charakter rozplanowania cmentarza

Alejek brak. Cmentarz zdewastowany

24. Czytelność układu cmentarza:

- całość nieczytelna
- kwater nieczytelna
- nagrobków i mogił nieczytelna

25. Ogólny stan zachowania cmentarza (nagrobków i drzewostanu)

Nagrobki zdewastowane, starodrzew wycięty.

26. Istniejące zagrożenia

Dalsza dewastacja.

27. Wnioski w zakresie prac:

- porządkowych *bujać, prace porządkowe, ryć, rąbać i chwasty, ustalić priorytetyne nagrobki*
- remontowych *wykonać ogrodzenie*
- konserwatorskich -

28. Wnioski w zakresie niezbędnej dokumentacji:

- poszczególnych nagrobków -
- ewidencji całości cmentarza -
- studium historycznego -
- ewentualnie dokum. projektowej -

29. Inne uwagi służb konserwatorskich

30. Wypełnił:

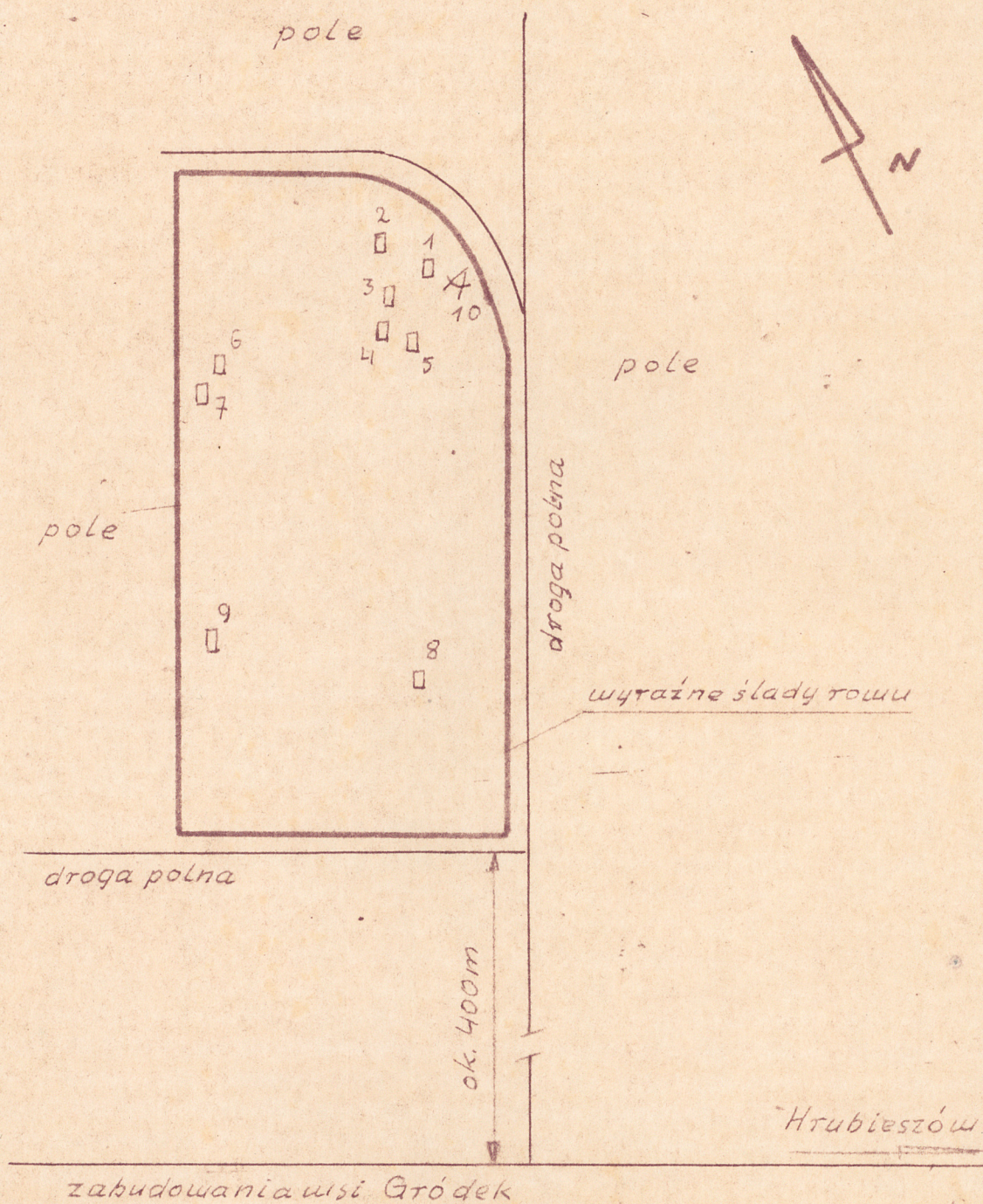
P. Mrowca

Data:

1985.05.15.


GRÓDEK - CM. PRAWOSŁAWNY

Skala 1:1000, pow. - 0,52 ha





1. Nagrobek - Anna
Podgorodyńska
+ 1906r.




2. Nagrobek - Andrej
Franczak
+ 20.10.1913r.



3. Grobowiec mur. zniszczony
k. XIX w.



4. Nagrobek - Ludmika
Fiedotowna Zarickaja
+ 9.01.1887r.



5. Nagrobek mur. z krzyżem żel.



6. Nagrobek - Domienikij
Matwiejczuk
+ 10.12.1909r.



7. Nagrobek zniszczony z pocz. XX w.



8. Nagrobek - Wiktorja
z Podgurskich Wróblewska
+ 17.03.1901r.



9. Nagrobek - Roman Maksimczuk
+ 18.12.1905r.



10. Widok od strony zachodniej