

Województwo

Lubelskie
ZAMOJSKIE

KARTA CMENTARZA

NR

4143

Z

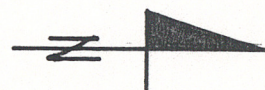
A	1. Miejscowość TARNOGRÓD	6. Nazwa cmentarza (ew. nazwa dawna) cmentarz przykościelny zbiorowy grób powstańców D. GRZEBALNY	B	13. Najstarszy istniejący nagrobek (data) z 1863 r.	15. Groby o znaczeniu historycznym lub osób szczególnie zasłużonych
2. Gmina TARNOGRÓD	7. Cmentarz dawny <input checked="" type="checkbox"/> tak	Cmentarz nowy (po 1945 r.) <input type="checkbox"/>	14. Istniejąca dokumentacja cmentarza i miejsce jej przechowywania		
pow. BIEGORAJSKI	8. Data założenia pocz. XVI w.	9. Przynależność wyznaniowa: obecna — rzym.-kat. dawna — rzym.-kat.	Plan aktualny nie istnieje		
3. Adres Cmentarza par. rzym.-kat. p.w. Prze- mienienia Pańskiego w Tar- nogrodzie, ul. Partyzantów	10. Powierzchnia w ha: ogólna — 0,4 wolna —	11. Położenie cmentarza Cmentarz położony jest w północnej części miejscowości przy kościele parafialnym, znajdującym się przy ul. Par- tyzantów, na lekkim wzniesieniu terenu.	Plan dawny nie istnieje	Inne materiały archiwalne księgi parafialne	
4. Poprzednie nazwy miejscowości —					
5. (Nie) czynny ew. podstawa zamknięcia nieczynny					
12. Uwagi Ter. Org. Adm. Państwowej			16. Bibliografia Kat. Zab.Szt. w Polsce, Tomaszów Lub. i okolice, Warszawa 1982		
			17. Uwagi użytkownika		

c 18. ELEMENTY CMENTARZA		Czy istnieje	I L O Ś Ć				
			Do XVIII w.	1 poł. XIX w.	2 poł. XIX w.	1 poł. XX w. (do 1945 r.)	2 poł. XX w.
Mur ogrodzeniowy + współczesne pręty metal.		tak	1				
Brama I-yl		tak	1				
Kościół		takk	1				
Kaplica I-ej		takk	2				
Nagrobki	wolnostojące	tak			2		
	przyścienne						
	płyty						
Mogiły							
Inne elementy krzyże misyjne		tak					2
19. Które obiekty wpisane są do rejestru zabytków kościół p.w. Przemienienia Pańskiego i dzwonnica A 28/95 1366							
20.	STARODRZEW	Ilość	Ø pnia w cm	Stan zdrowotny			
	lipa	2	50-120	dobry			
	kasztanowiec	2	70-80	dobry			
	jesion	2	90-100	dobry			
	tuja (żywołnik)						
	orzech włoski	12	30-50	dobry			
21. Czy na terenie cmentarza znajdują się zarejestrowane pomniki przyrody ew. aleje brak zarejestrowanych pomników przyrody							
22. Ogólny stan zachowania zieleni na cmentarzu ogólny stan zachowania zieleni dobry							
23. Charakter rozplanowania cmentarza układ cmentarza zwarty, założony na planie prostokąta z lekko ściętymi narożnikami, z nieczytelnym pierwotnym układem wnętrza							
24. Czytelność układu cmentarza: — całość dobra — kwater nieczytelna — nagrobków i mogił nieczytelna							
25. Ogólny stan zachowania cmentarza (nagrobków i drzewostanu) ogólny stan zachowania dobry							
26. Istniejące zagrożenia nie widzi się							
27. Wnioski w zakresie prac: — porządkowych - — remontowych - — konserwatorskich -							
28. Wnioski w zakresie niezbędnej dokumentacji: — poszczególnych nagrobków nie postuluje się — ewidencji całości cmentarza j/w — studium historycznego j/w — ewentualnie dokum. projektowej j/w							
29. Inne uwagi służb konserwatorskich						30. Wypełnił: J. Studziński Data X 95r.	

ZABUDOWA MIEJSKA

3A

ul. Partyzantów



1:500

OGRÓD

DOM
24244

2X

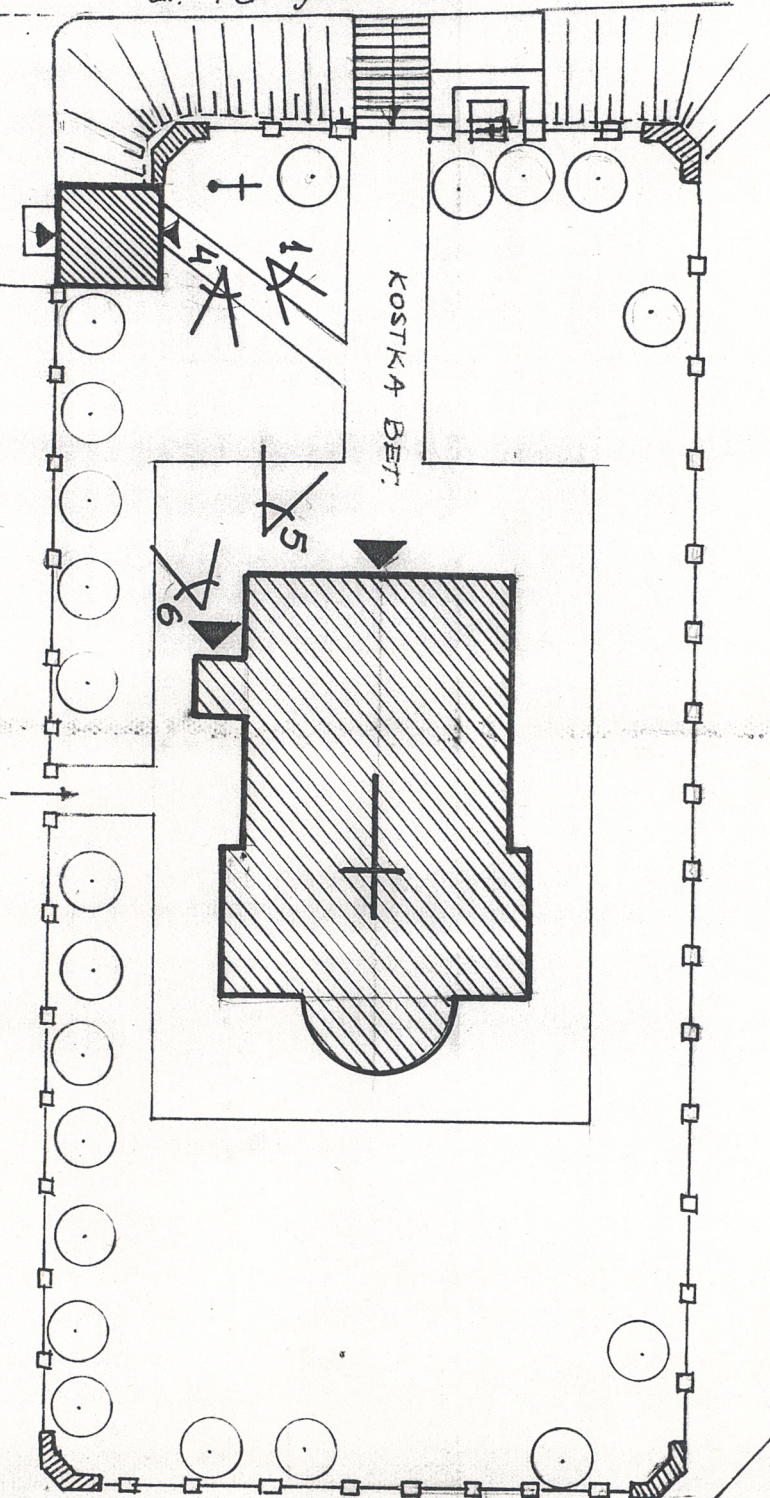
1X
4X


KOSTKA BET.

5X

6X

7X
8X
9X






1 fasada kościoła



2 dzwonnica od pd.-zach.



5 wsch. część d. cmentarza



3 zbiorowy grób powstańców z 1863 r.



6 pd. część d. cmentarza



4 wsch. część d. cmentarza