

## KARTA CMENTARZA

4212

NR

Z






<b>A</b>	1. Miejscowość  DOROHUSK	6. Nazwa cmentarza (ew. nazwa dawna) Cmentarz przykościelny, parafialny rzymsko - katolicki	<b>B</b>	13. Najstarszy istniejący nagrobek (data) Barbary z Mężyńskich Sucho-dolskiej, 1806 r.	15. Groby o znaczeniu historycznym lub osób szczególnie zasłużonych Barbara z Mężyńskich Su-chodolska (żona hr. Maury-cego Suchodolskiego - za-łożyciela miasta Dorohusk i matka Wojciecha Sucho-dolskiego słynnego posła sejmowego z Ziemi Chełm-Skiej). Zapewne groby 10 żołnierzy księcia Józefa Poniatow - skiego poległych 18 lipca 1792 r. w bitwie pod Do - rohuskiem. Wdowa po pułkowniku Konopce powstańcu listopadowym, po- ległym w 1831 r.
	2. Gmina  DOROHUSK  pow. CHEŁMSKI	7. Cmentarz dawny <input checked="" type="checkbox"/> tak  Cmentarz nowy (po 1945 r.) <input checked="" type="checkbox"/> nie		14. Istniejąca dokumentacja cmentarza i miejsce jej przechowywania B. Sroczyńska, E. Lorentz, Dorohusk nad Bugiem. Zało-żenie pałacowo - parkowe, Zamość 1984, PSOZ Chełm. Plan aktualny  Nie odnaleziono.  Plan dawny Plan Dorohuska z pamięci ry-sowany, 1792, Bibl. PAN w Krakowie, rkp. sygn. 4588 k. 190. Kopia planu z 1878r. Arch. Inne materiały archiwalne Kość. w D. ADL, Ks. nr 180 k. 250, tak-że sygn. IV b 37 APL, RGL(1837-1866) sygn. 264 k. 133v OUZ sygn. 2697	
	3. Adres cmentarza Ok. 150 m na pd. od dawnego pałacu Suchodolskich.	8. Data założenia Ok. 1777 - 1799			
	4. Poprzednie nazwy miejscowości "Dorogowsk"(1250), "DR0osko"(1443), "Dorohusko", "Druhu-sko", "Drohusco", "Druhosko" "Drohowsko" (XIV - XVIII w.)	9. Przynależność wyznaniowa:  obecna -  dawna - rzymsko-katolicka			
	5. (Nie) czynny ew. podstawa zamknięcia Nie czynny od ok. 1837 - 1856.	10. Powierzchnia w ha:  ogólna - 0,35 ha  wolna - -			
	11. Położenie cmentarza Cmentarz położony w północnej części wsi Dorohusk, ok. 150 m na południe od dawnego pałacu Suchodolskich.			16. Bibliografia Z życia prowincji. Dorohuskie pamiątki, "Głos Lubelski" 1925 nr 199 s. 5. J. Stefański, Dorohusk. Studium historyczno - ruralisty-czne, Lublin 1990 s. 117 - 120.	
	12. Uwagi Ter. Org. Adm. Państwowej			17. Uwagi użytkownika	



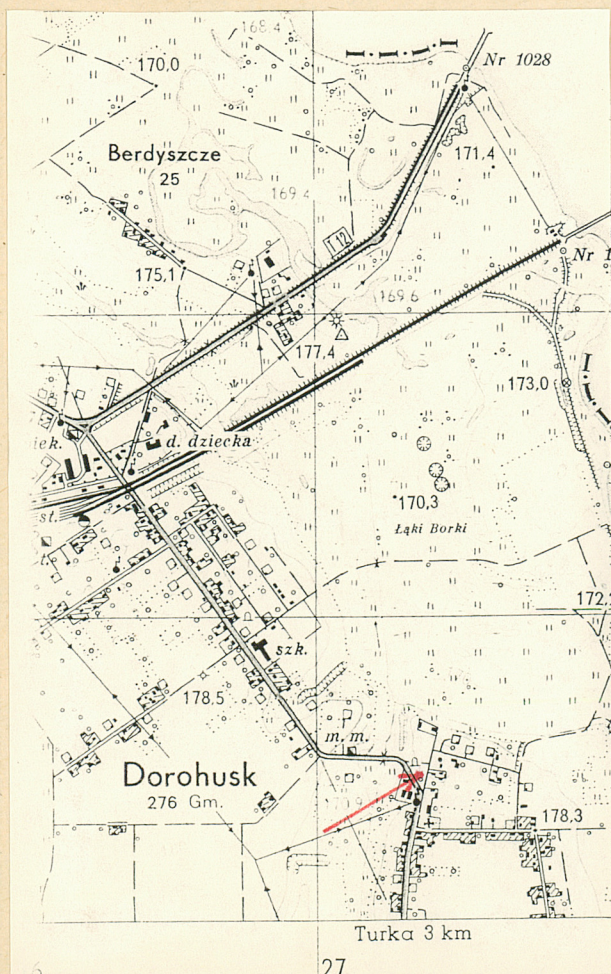
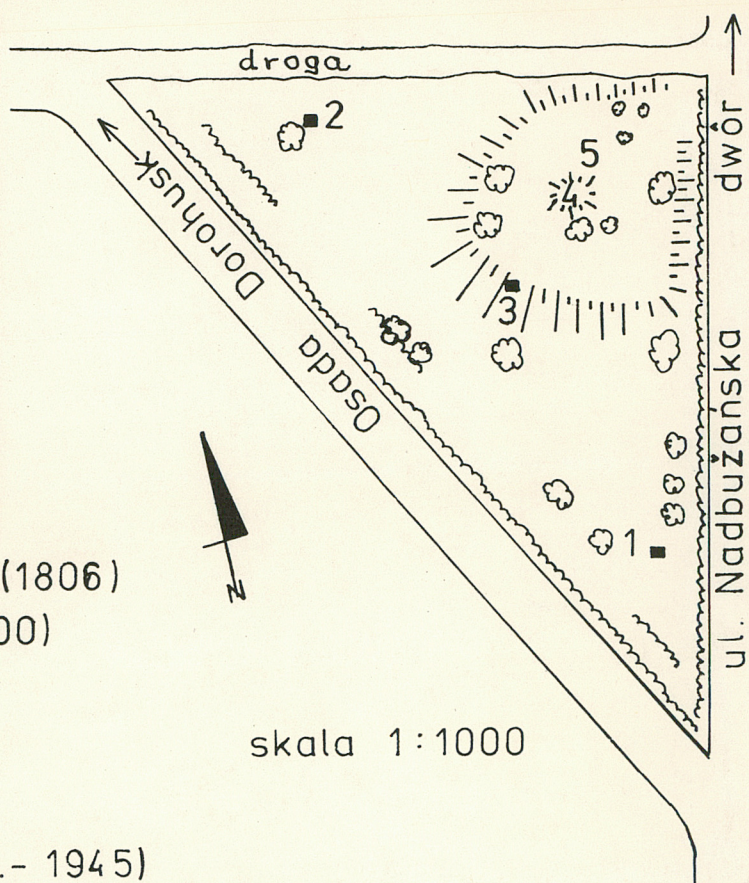
C 18. ELEMENTY CMENTARZA		Czy istnieją	I L O Ś Ć				
			Do XVIII w.	1 poł. XIX w.	2 poł. XIX w.	1 poł. XX w. (do 1945 r.)	2 poł. XX w.
Mur ogrodzeniowy		nie					
Brama I-yl		nie					
Kościół		nie					
Kaplica I-el		nie					
Nagrobki:	wolnostojące	tak		1			
	przyścienne	nie					
	płyty	nie					
Mogiły		nie					
Inne elementy fig. św. Barbary		tak		1			
19. Które obiekty wpisane są do rejestru zabytków Cmentarz zaliczany jest do parku wpisanego wraz z pałacem do rejestru zabytków. <i>nr rej. A-86/573/42</i>							
20.	STARODRZEW	Ilość	Ø pnia w cm	Stan zdrowotny			
	lipa	4	40-60	dobry			
	kasztanowiec	2	40-70	dobry			
	jesion	-					
	tuja (żywotnik)	-					
	klon	9	30-70	dobry			
	akacja	10	10-65	dobry			
21. Czy na terenie cmentarza znajdują się zarejestrowane pomniki przyrody ew. aleje Nie znajdują się.							
22. Ogólny stan zachowania zieleni na cmentarzu Drzewostan w stanie bardzo dobrym.							
23. Charakter rozplanowania cmentarza Cmentarz na planie trójkąta zbliżonego do równoramiennego.							
24. Czytelność układu cmentarza: - całość czytelna - kwater nieczytelny - nagrobków i mogił nieczytelny							
25. Ogólny stan zachowania cmentarza (nagrobków i drzewostanu) Nagrobek i figura św. Barbary w złym stanie tech. (ubytki tynku).							
26. Istniejące zagrożenia Dewastacja nagrobku i figury. Przeprowadzenie chodników przez cmentarz.							
27. Wnioski w zakresie prac: - porządkowych ogrodzenie cmentarza, wycie- cie krzewów. - remontowych otynkowanie i renowacja nagrobka i figury św. Barbary. - konserwatorskich ry.							
28. Wnioski w zakresie niezbędnej dokumentacji: - poszczególnych nagrobków Barbary z Mężyn- skich Suchodolskiej. - ewidencji całości cmentarza - - studium historycznego wskazane - ewentualnie dokum. projektowej nie wymaga							
29. Inne uwagi służb konserwatorskich						30. Wypełnił: J. Stefański Data: <i>Stefan</i> VIII 1991 r.	



## Legenda

- |   |             |
|---|-------------|
|  | szosa       |
|  | droga       |
|  | spad terenu |
|  | drzewo      |
|  | żywoptot    |

- 1 pomnik Barbary z Mę  
żyńskich Suchodolskiej (1806)
- 2 figura św. Barbary (1800)
- 3 płyta z 1967 r.
- 4 zasypane fundamenty  
kaplicy grobowej Su-  
chodolskich (3ćw. XIX w. - 1945)
- 5 miejsce po dawnej kaplicy  
dworskiej i kościele par. (1751 - 1821)



Widok na cmentarz od pd.





Widok na cmentarz od zach.



Zasypane fundamenty kaplicy grobowej Suchodolskich (3 ćw. XIX w. - 1945).



Nagrobek Barbary z Mężyńskich Suchodolskiej (1806).



Fiura św. Barbary (1800).