

Województwo

Lubelskie  
bialskopodlaskie

## KARTA CMENTARZA

NR

5464

Z


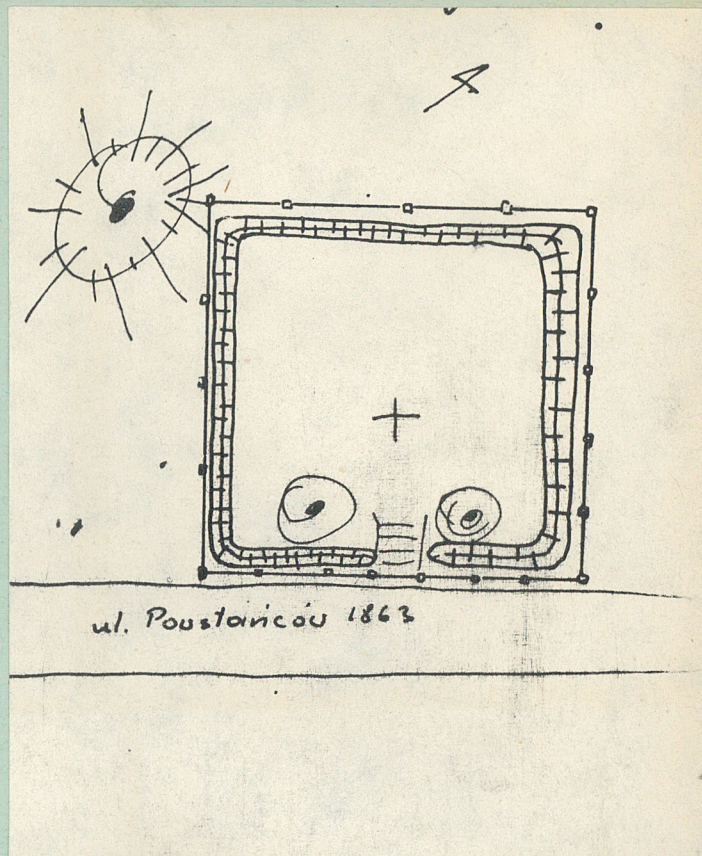
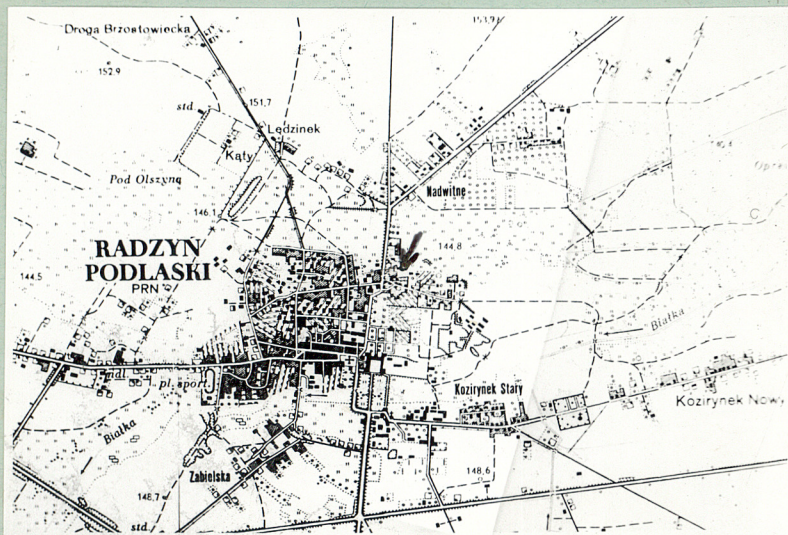
<b>A</b>	<b>1. Miejscowość</b>  Radzyń Podlaski	<b>6. Nazwa cmentarza (ew. nazwa dawna)</b>  Mogiła zbiorowa powstańców 1863 r.	<b>B</b>	<b>13. Najstarszy istniejący nagrobek (data)</b>  1863	<b>15. Groby o znaczeniu historycznym lub osób szczególnie zasłużonych</b>  Na tablicy umieszczonej na drewnianym krzyżu napis: Poległym za wolność bohaterom powstania 1863 roku na miejscu stracenia i tu pochowanym Pyrkosz Marcin lat 37 Metyczyński Karol lat 38 Drewnowski Stefan lat 27 Krasowski Rajmund lat 25 oraz daty: 23 I, 6 II 1863 r.
<b>2. Gmina</b>  Radzyń Podlaski  pow. RADZYŃSKI	<b>7. Cmentarz dawny</b> <input checked="" type="checkbox"/>  <b>Cmentarz nowy (po 1945 r.)</b> <input type="checkbox"/>	<b>14. Istniejąca dokumentacja cmentarza i miejsce jej przechowywania</b>  brak	<b>Plan aktualny</b>  brak		
<b>3. Adres cmentarza</b>  ul. Powstańców 1863 r.	<b>8. Data założenia</b>  1863	<b>Plan dawny</b>  brak	<b>Inne materiały archiwalne</b>  brak		
<b>4. Poprzednie nazwy miejscowości</b>  Radzyń Podlaski	<b>9. Przynależność wyznaniowa:</b>  obecna - katolicki  dawna -				
<b>5. (Nie) czynny ew. podstawa zamknięcia</b>	<b>10. Powierzchnia w ha:</b>  ogólna - 150 m <sup>2</sup>  wolna -				
<b>11. Położenie cmentarza</b>  Mogiła zbiorowa  Przy ul. Powstańców 1863 r., w otoczeniu drzew, na niewielkim placu. Wokół domy mieszkalne i gospodarstwa rolne			<b>16. Bibliografia</b>  brak		
<b>12. Uwagi Ter. Org. Adm. Państwowej</b>  nie			<b>17. Uwagi użytkownika</b>  brak		




18. ELEMENTY CMENTARZA		Czy istnieją	I L O Ś Ć				
			Do XVIII w.	1 poł. XIX w.	2 poł. XIX w.	1 poł. XX w. (do 1945 r.)	2 poł. XX w.
Mur ogrodzeniowy		nie					
Brama I-yl		tak					
Kościół		nie					
Kaplica I-el		nie					
Nagrobki:	wolnostojące	nie					
	przyścienne	nie					
	plyty	nie					
Mogiły		tak					
Inne elementy		tak			x		
19. Które obiekty wpisane są do rejestru zabytków brak A-262 6.08.1996							
20. STARODRZEW	Ilość	Ø pnia w cm	Stan zdrowotny				
lipa	2	95	dobry				
kasztanowiec							
jesion							
tuja (żywotnik)							
21. Czy na terenie cmentarza znajdują się zarejestrowane pomniki przyrody ew. aleje nie							
22. Ogólny stan zachowania zieleni na cmentarzu dobry							
23. Charakter rozplanowania cmentarza Kopiec z ustawionym krzyżem drewnianym, otoczony ogrodzeniem z siatki, z bramką wejściową, całość na planie kwadratu o boku ok. 10 x 10 m							
24. Czytelność układu cmentarza: - całość dobra - kwater, - nagrobków i mogił							
25. Ogólny stan zachowania cmentarza (nagrobków i drzewostanu) dobry							
26. Istniejące zagrożenia brak							
27. Wnioski w zakresie prac: - porządkowych nie - remontowych nie - konserwatorskich nie							
28. Wnioski w zakresie niezbędnej dokumentacji: - poszczególnych nagrobków nie - ewidencji całości cmentarza nie - studium historycznego. nie - ewentualnie dokum. projektowej nie							
29. Inne uwagi służb konserwatorskich brak						30. Wypełnił: Data:	



# 31. Szkic cmentarza







1. Ul. Powstańców 1863 r.
- 2, 4. Krzyż drewniany na mogile
3. Tabliczka pamiątkowa