

A B C D E F G H I J K L Ł M N O P R S T U V W X Y Z

Nr LUBELSKIE

1. Obiekt
OGRODZENIE kościoła parafialnego

2. Czas powstania
1892 r.

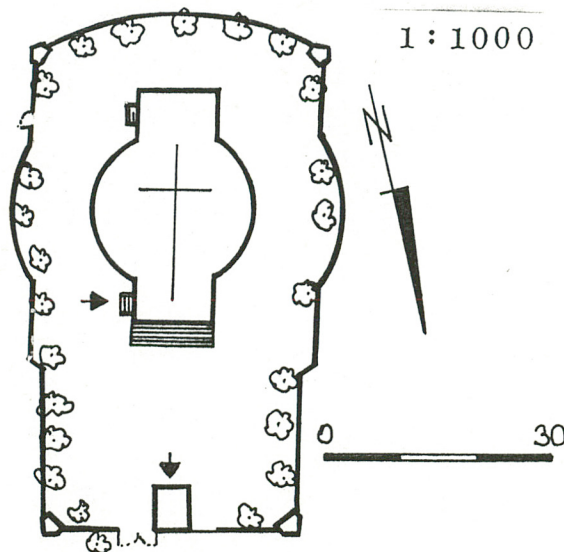
3. Miejscowość
Ż Y R Z Y N

11. Zdjęcia, rzut, przekrój, sytuacja, orientacja



SYTUACJA

1 : 1000



4. Adres
Żyrzyn k/Puław
24-103

nr hipoteczny

5. Przynależność administracyjna
województwo lubelskie

gmina Żyrzyn pow. Puławy

6. Poprzednie nazwy miejscowości

7. Przynależność administracyjna
przed 1 VI 1975

województwo lubelskie

powiat Puławy

8. Właściciel i jego adres
Parafia Rzymsko-Katolicka
w Żyrzynie
24-103 Żyrzyn

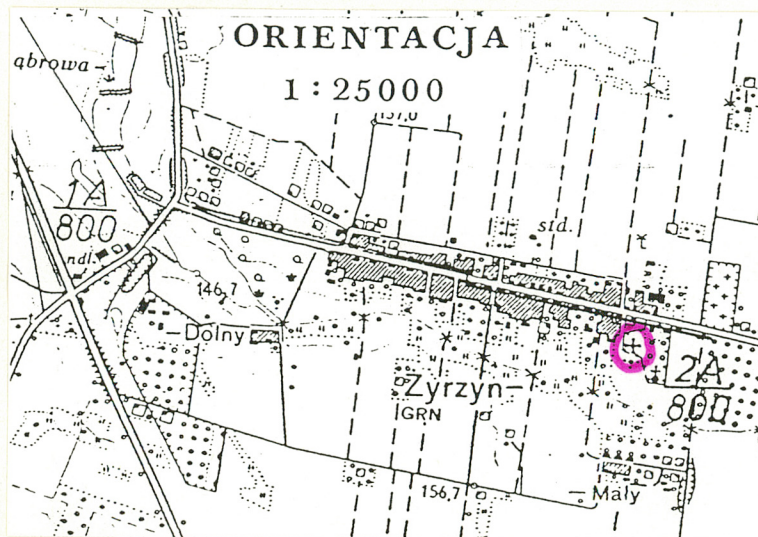
9. Użytkownik i jego adres
j.w.

10. Rejestr zabytków


Nr A/415 data 9.V.1969r.

W. V. - 02 - 90/56

10.10.1956



RZUT PRZYZIEMIA 1 : 200



Sytuacja: Ogrodzenie kościoła parafialnego usytuowane jest we wsch., krańcowej części wsi, pomiędzy placem przy głównej ulicy Żyrzyna, a płaską doliną biegnącą równolegle do drogi.

Materiał: Wymurowane z cegły, tynkowane. Bramy żelazne. Przykrycie kapliczek - blacha ocynkowana.

Rzut: Ogrodzenie symetryczne, jednoosiowe. W swoim zarysie powiela kształt kościoła, zwężając się nieco w części frontowej. Na osi głównej od pn. dzwonnica, obok brama. W narożach trójkątne kapliczki częściowo wtopione w mur, ściągające od środka jego naroża.

Bryła: Mur niewysoki /w części frontowej 1,5 m, słupki 1,80 m/, niezbyt szeroki /0,70 m/ z mocno akcentującymi naroża kapliczkami.

Elewacja: Całość muru, oprócz części frontowej jednolita, gładko tynkowana, z wierzchem ściętym na zewnątrz. Część frontowa pomiędzy dwiema kapliczkami łączy się z dzwonnica przesłami, akcentowanymi niewysokimi słupkami, krytymi dwuspadowo. Po dwa z tych przęseł są murowane; najbliższe dzwonnicy zajmuje brama oraz część z metalowych prętów/zachył. Zewnętrzna strona muru frontowego uformowana z ozdobnie ułożonych cegieł /dwie wozówki, dwie główki/. Front kapliczki w formie arkady ujętej dwoma pilastrami tokańskimi, dźwigającymi masywne, podwójne belkowanie zwińczone krzyżem. W konchowej niszy mensa w kształcie sarkofagu. Część tylna, niższa, czworoboczna, wtopiona w mur ogrodzeniowy, posiada w dwóch ścianach bardzo płaskie, prawie kwadratowe płyciny oraz skromny gzyms wieńczący.

Zbudowane w 1892 r. kosztem Zofii Wessel.

- Kapliczki w stylu neoklasycystycznym.

14. Kubatura	15. Powierzchnia użytkowa obwód :205 m	16. Przeznaczenie pierwotne sakralne	17. Użytkowanie obecne sakralne
18. Prace budowlane i konserwatorskie, ich przebieg i dokumentacja - Odnawiane w 1995 r..		19. Stan zachowania (fundamenty, ściany zewnętrzne, ściany wewnętrzne, sklepienia, stropy, konstrukcje dachowe, pokrycie dachu, wyposażenie i instalacje) Dobry.	
		20. Najpilniejsze postulaty konserwatorskie	

21. Akta archiwalne (rodzaj akt, numer i miejsce przechowywania)

Archiwum Diecezjalne w Lublinie, sygn. Rep. 60. IVb, 255,
s. 211, 298.

22. Biblioteka

23. Źródła ikonograficzne i fotografia (rodzaj, miejsce przechowywania, sygnatury)

Fotografia z 1921 r. /w:/ ADL, sygn. Rep. 60. IVb, 255, s. 373.

24. Uwagi różne

25. Opracował

tekst mgr Barbara Winiarczyk

X. 1995 r.

imię, nazwisko, data, podpis

plany, rysunki

j.w.

imię, nazwisko, data, podpis

zdjęcia fotogr.

j.w.

imię, nazwisko, data, podpis

miejsce przechowywania negatywów

PSOZ o/Lublin

KARTA PO WYPEŁNIENIU PODLEGA OCHRONIE NA PODSTAWIE PRZEPISÓW PRAWA AUTORSKIEGO

26. Adnotacje o inspekcjach, informacje o zmianach (daty, imiona i nazwiska wypełniających)

27. Załączniki

Wkładka Nr 1.

1. Miejscowość..... Ż Y R Z Y N	4. Obiekt (nazwa jak w karcie) Ogrodzenie kościoła parafialnego	5. Zawartość wkładki (nazwa materiału uzupełniającego) - fotografie
2. Gmina..... Żyrzyn		
3. Województwo..... lubelskie		



1.



2.

Fotografie :

1. Kapliczka - widok od kościoła.
2. Kapliczka - tył.

Wkładkę założył: **mgr Barbara Winiarczyk**

(imię, nazwisko, data)

Miejsce przechowywania negatywów: **PSOZ o/Lublin**