

OŚRODEK DOKUMENTACJI
ZABYTEKÓW W WARSZAWIE
KARTA EWIDENCYJNA ZABYTEKÓW
ARCHITEKTURY I BUDOWNICTWA

A B C D E F G H I J K L M N O P R S T U V W X Y Z

Nr

LUBELSKIE

1. Obiekt

OFICYNA PŁN. w zespole pałacowo-parkowym

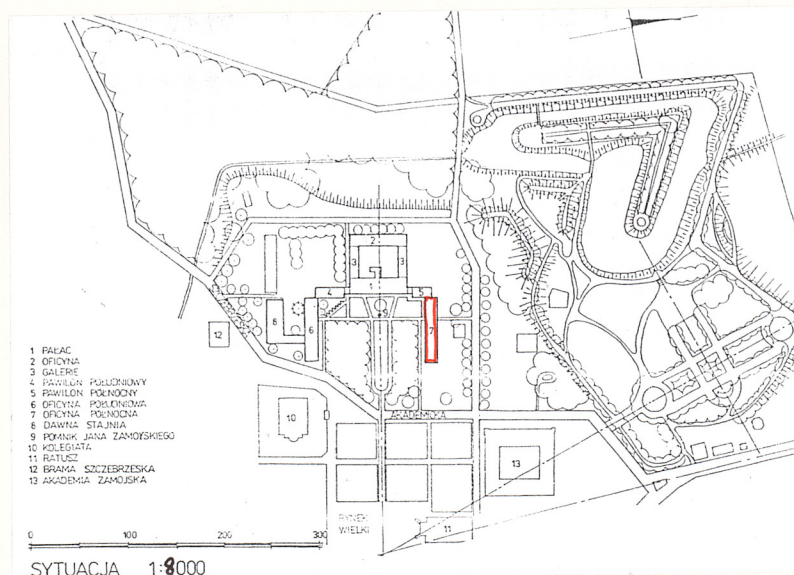

2. Czas powstania

1747-52

3. Miejscowość

ZAMOŚĆ

11. Zdjęcia, rzut, przekrój, sytuacja, orientacja



ZAMOŚĆ
ORIENTACJA

SKALA 1:25 000

4. Adres

Zamość, ul. Akademicka 1 E

nr hipoteczny

lub. ewid. gruntów

5. Przynależność administracyjna

województwo zamojskie

gmina Zamość

6. Poprzednie nazwy miejscowości

b/z

7. Przynależność administracyjna
przed 1 VI 1975

województwo lubelskie

powiat Zamość

8. Właściciel i jego adres

Własność komunalna
Gminy Zamość
Zamość, Rynek 13

9. Użytkownik i jego adres

drukarnia, biuro ZGL w Zamościu,
mieszkania prywatne

10. Rejestr zabytków

Nr A/323 data 07.06.1985

Oficyna wybudowana została w latach 1747-52 podczas wielkiej rozbudowy pałacu prowadzonej przez Jerzego de Kawe i Andrzeja Bema dla ordynata Tomasza Antoniego Zamoyskiego. Oficyna zamykała dziedziniec od północy. Wybudowana w zachowanym do dnia dzisiejszego układzie zewnętrznym, nakryta została dachem mansardowym. Po 1809 r. użytkowana przez wojsko. Od 1821 r. własność Skarbu Państwa Królestwa Kongresowego. Od tego czasu przeznaczona na mieszkanie dla oficerów z twierdzy zamojskiej. Po 1831 r. przebudowana, usunięto wówczas dachy mansardowe i zastąpiono je dwuspadowymi i namiotowymi. Podczas I wojny światowej w oficynie umieszczono jadalnię i stajnię wojsk garnizonu austriackiego. Po odzyskaniu niepodległości w oficynie ulokowano drukarnię Sejniku Zamojskiego kierowaną przez Mieczysława Klauzmcera. Po wojnie w oficynie nadal prowadzono drukarnię początkowo przez ZZPT, potem L.Z.Graf. a obecnie przez prywatną spółkę.

Sytuacja: Oficyna znajduje się w zespole pałacowo-parkowym położonym na zachód od Starego Miasta, naprzeciw kolegiaty i budynku Akademii przy ul. Akademickiej. Oficyna wraz z pawilonem tworzy północną część podkowiastego układu całości zabudowy zespołu. Od półn. i zach. zespół otacza park.

Materiał i konstrukcja:

Fundamenty - murowane z cegieł i kamieni wapiennych łączonych zaprawą wapienną.

Ściany zewnętrzne i wewnętrzne - murowane z cegieł ceramicznych pełnych łączonych zaprawą wapienną i cement.-wapienną, obustronnie tynkowane.

Sklepienie - kolebkowe i kolebkowo-krzyżowe.

Stropy - drewniane, płaskie, z trzcinową podsufitką z supremą.

Więźba dachowa - drewniana, krokwiowo-kleszczowa.

Pokrycie dachowe - blacha stalowa ocynkowana.

Posadzki - wylewka betonowa i lastriko.

Podłogi - deskowe na piętrach.

Schody - jednobiegowe, z drewnianymi stopniami oraz balustradą, w której wycięte owoidalne otwory połączone wstęgą. Drugi tym schodów dwubiegowe, powrotne z drewnianymi stopniami i tralkową balustradą /współczesne/.

Okna - ościeżnicowe, dwuskrzydłowe, sześciokwaterowe, z dwudzielnym oberlufem, w pawilonie na zakończeniu zamknięte odcinkowo, czterokwaterowe.

Drzwi - jedno- i dwuskrzydłowe, płycinowe lub szalowane w jodełkę.

Rzut: Oficyna założona jest na planie wydłużonego prostokąta, przepołowionego i zakończonego pawilonami na rzucie kwadratu. Pawilon środkowy z zamkniętym koszowo przejaudem. Układ wnętrza w zasadzie dwutraktowy. Wnętrze dostępne wejściami w pawilonach.

Bryła: Parterowa, nakryta dachem dwuspadowym, pawilony dwukondygnacyjne, nakryte dachami namiotowymi.

Elewacje: Północna niesymetryczna, 19-osiowa. Część parterowa pozbawiona dekoracji, poza profilowanym nieznacznie wyładowanym gzymsem koronującym.

14. Kubatura 3200 m3	15. Powierzchnia użytkowa 950 m2	16. Przeznaczenie pierwotne mieszkalne	17. Użytkowanie obecne mieszkalno-biurowo- usługowe
18. Prace budowlane i konserwatorskie, ich przebieg i dokumentacja (po 1945 r.) Poza bieżącymi remontami po II wojnie światowej oficyna nie była poddana poważniejszemu remontowi. Jedynie w 1982 r. założono w niej c.o.		19. Stan zachowania (fundamenty, ściany zewnętrzne, ściany wewnętrzne, sklepienia, stropy, konstrukcje dachowe, pokrycie dachu, wyposażenie i instalacje) Fundamenty - zawilgocone Ściany zewnętrzne - z licznymi ubytkami tynku, cegieł Ściany wewnętrzne - dobry Sklepienie - dobry Stropy - dobry Dach: konstrukcja - skorodowana pokrycie dachowe - blacha poważnie przerdzewiała Instalacje - dobry	
20. Najpilniejsze postulaty konserwatorskie			

21. Akta archiwalne i źródła ikonograficzne (rodzaj, numer i miejsce przechowywania)

23. Uwagi różne

REGIONALNY OŚRODEK
STUDIÓW I OCHRONY
ŚRODOWISKA KULTUROWEGO
20-113 Lublin, ul. Archidiakańska 4
tel. 0125 650 23-34 00 00 00
83-1-831-43101

24. Opracowanie karty ewidencyjnej

tekst Jacek Studziński VIII.1997
imię, nazwisko, data, podpis

plany, rysunki E. Pujszo VIII.1997
imię, nazwisko, data, podpis

zdjęcia fotogr. Jacek Studziński VIII.1997
imię, nazwisko, data, podpis

ROŚIOSK Lublin

miejsce przechowywania negatywów

KARTA PO WYPEŁNIENIU PODLEGA OCHRONIE NA PODSTAWIE PRZEPISÓW PRAWA AUTORSKIEGO

22. Bibliografia

A. Kędziora, Dawna architektura i budownictwo
Zamościa, Zamość 1990.

25. Adnotacje o inspekcjach, informacje o zmianach (daty, imiona i nazwiska wypełniających)

26. Załączniki

Wkładka nr 1,2

1. Miejscowość.....	Z A M O ŚĆ	4. Obiekt (nazwa jak w karcie)	5. Zawartość wkładki (nazwa materiału uzupełniającego)
2. Gmina.....	Zamość	O F I C Y N A P Ł N.	rzut przyziemia, fot.
3. Województwo.....	zamojskie	w zespole pałacowo-parkowym	

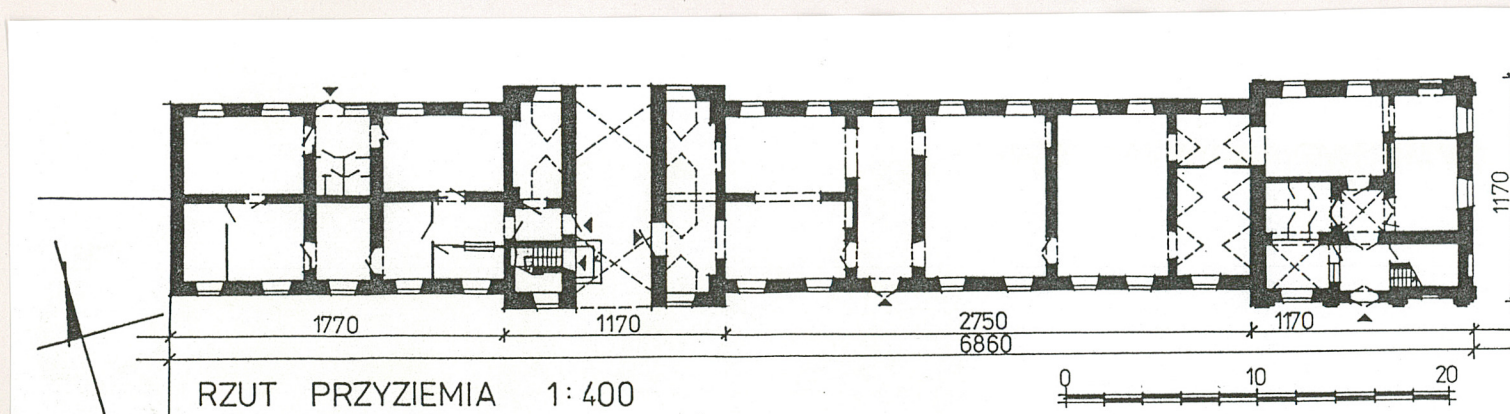
c.d. pkt. 13.

Na osi 3-osioowego środkowego pawilonu sklepiony przejazd bramny. W skrajnym pawilonie okna parteru /wsch. blenda/ zamknięte gzymsem odcinkowym. Oba pawilony zwieńczone podwójnym gzymsem. Elewacja wschodnia 3-osiowa, symetryczna, z lizenami w narożach, okna dolnej kondygnacji zamknięte odcinkowymi gzymсами, górnej na szerokich ławach. Elewacja południowa - rozwiązana podobnie jak północna, z istotną różnicą jaką jest wprowadzenie drzwi, okna i blendy w zamurowane arkady skrajnego pawilonu.

Wnętrze: Brak ciekawszych pomieszczeń.

Wyposażenie: Brak ciekawszych elementów.

Instalacje: Elektryczna, wod.-kan., c.o., telefon.



Wkładkę założył: Jacek Studziński VIII.1997
(imię, nazwisko, data)

Miejsce przechowywania negatywów:



widok od płn.-wsch.




widok od pd.




pawilon na zakończeniu-elewacja pd.



schody w pawilonie środkowym oficyny



d. wnętrza kuchenna



fragment sklepienia parteru

1. Miejscowość..... ZAMOŚĆ	4. Obiekt (nazwa jak w karcie)	5. Zawartość wkładki (nazwa materiału uzupełniającego)
2. Gmina..... loco	OFICyna PŁNŚ w zespole pałacowo-parkowym	fot.
3. Województwo..... zamojskie		



arkadowe zamknięcie pomieszczenia
na parterze



schody w krańcowym pawilonie

Wkładkę założył: **J.Studziński VIII 97**

Miejsce przechowywania negatywów: **ROSIOŚK Lublin**



fragm. elewacji płn.-pawilon



fragm. elewacji płn.-
część parterowa



fragm. elewacji pd.-pawilon środ.