

A B C D E F G H I J K L M N O P R S T U V X Y Z

Nr

LUBELSKIE

13881

1. Obiekt

OGRODZENIE PAŁACU BISKUPIEGO I PAŁACU KONSYSTORSKIEGO

2. Czas powstania

IV ćw. XIX -  
pocz. XX w.

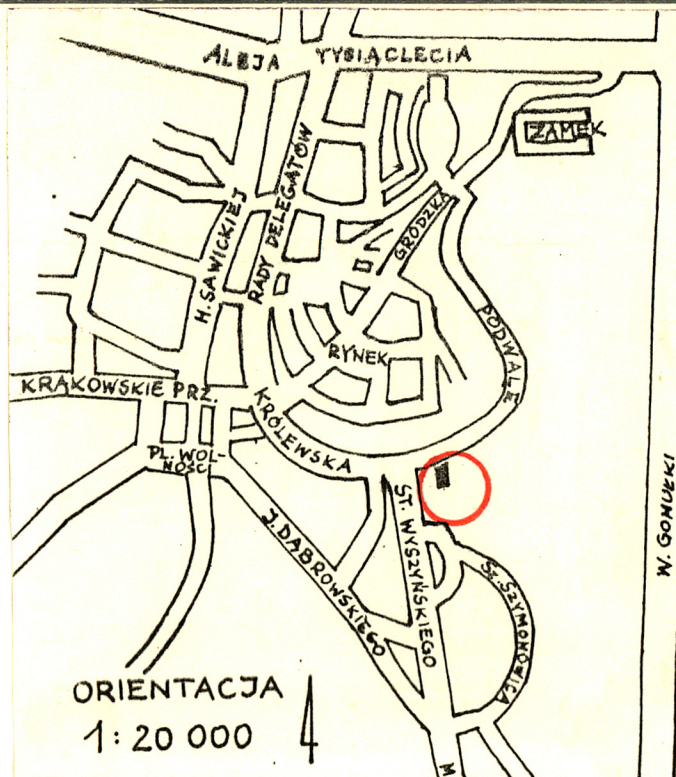
3. Miejscowość

L U B L I N

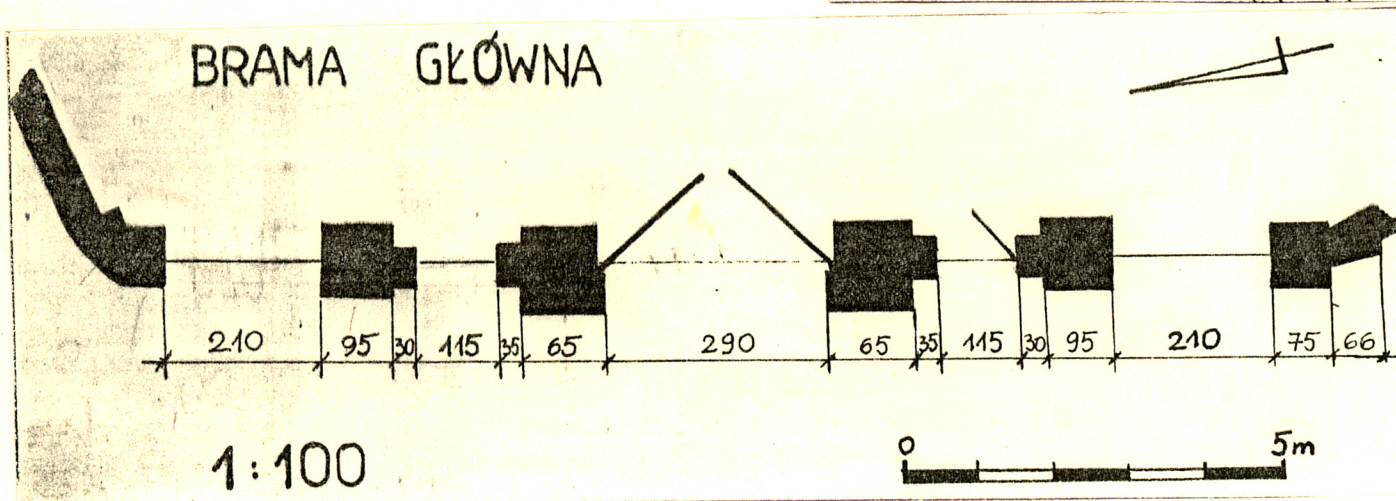
11. Zdjęcia, rzut, przekrój, sytuacja, orientacja



Brama główna.



ORIENTACJA  
1:20 000



4. Adres Lublin, ul. Prymasa  
Stefana Wyszyńskiego 2.  
d.M.Buczka 2,d.Zamojska 2.

nr hipoteczny .....

5. Przynależność administracyjna

województwo lubelskie

gmina .....

pow. miejsli

6. Poprzednie nazwy miejscowości

7. Przynależność administracyjna

przed 1 VI 1975

województwo lubelskie

powiat lubelski

8. Właściciel i jego adres

Kuria Diecezjalna w Lubli-  
nie, ul. Prymasa S. Wyszyń-  
skiego 2.

9. Użytkownik i jego adres

Kuria Diecezjalna w Lubli-  
nie, ul. Prymasa S. Wyszyń-  
skiego 2.

10. Rejestr zabytków

Nr A/463 data 17.03.1971



W pocz. XIX w. nieruchomość posiadała ogrodzenie drewniane ze sztachetami. W 1846 r. od strony "ulicy Podwał" istniała brama między dwoma murowanymi słupami, drzwi podwójne, okute. Murowane ogrodzenie dziedzińca /od ul. Podwale i Wyszyńskiego/ z "bramą wjazdową żelazną" istniało w 1879 r. W 1880 r. na słupach bramy umieszczono latarnie. W 1914 r. istniało całe ogrodzenie murowane dziedzińca oraz ogrodu od strony ul. Wyszyńskiego.

Sytuacja. Zespół pałaców Kurii zlokalizowany jest w śródmieściu Lublina, na posesji między ulicami: Prymasa S. Wyszyńskiego i Podwale. Teren opada w kierunku wschodnim i południowym. Ogrodzenie otacza zespół od zachodu, północy i częściowo południa. W ogrodzeniu trzy bramy wjazdowe: od zachodu /od ul. Prymasa S. Wyszyńskiego/ reprezentacyjna wjazdowa z bramką; od wschodu wjazdowa nowa z bramką; od południa wjazdowa nowa. Od wschodu i częściowo południa - siatka metalowa na słupkach.

Materiał, konstrukcja, technika. Murowane z cegły, otynkowane, czapki ceglane, otynkowane. Brama główna /od str. zach./ - skrzydła, bramka i balustrada żeliwne, kute; kule i wazony wieńczące słupy - kamienne. Daszki słupów i spływy nad arkadami kryte blachą ocynkowaną.

#### Rzut i elewacje.

Odcinek zachodni - wzdłuż ul. Prymasa S. Wyszyńskiego do ul. Podwale: brama gł. - reprezentacyjna, 5-przęsłowa, wszystkie słupy ogrymsowane, nakryte daszkami 4-spadowymi, dekorowane płycinami. Na osi środkowej między dwoma najwyższymi słupami brama wjazdowa 2-skrzydłowa. Po obu stronach, między słupami najwyższym a niższym pod arkadą przejście - od str. połudn. bramka, a od północnej przejście pozorne /balustrada w formie bramki/. Między słupami średnim a najniższym, po obu stronach, rozpięta balustrada na niskim cokole. Najwyższe słupy zwieńczone wazonami, pozostałe kulami. Skrajny słup łączy się z murem ciągnącym się w kier. południowym. Mur pełny, na cokole, artykułowany słupami wyższymi niż mur, wysuniętymi przed lico muru, nakrytymi daszkami 2-spadowymi, między którymi krenelaż.

Odcinek południowy - mur biegnie łukiem do bramy wjazdowej /nowej/ od str. połudn./ul. Szymonowica/. W przedłużeniu dwa przęsła muru. Dalej niski mur nowy i siatka metalowa.

Odcinek północny - wzdłuż ul. Podwale: mur pełny, na cokole artykułowany słupami nieco wyższymi niż mur, nakrytymi daszkami 2-spadowymi. Od strony dziedzińca słupy wysunięte przed lico muru; cokół między słupami wydatny, z daszkiem pułpitowym. Od ulicy lico muru gładkie, cokół nieodsadzony. W ciągu muru /wzdłuż ulicy/ elewacja północna Pałacu Biskupiego z wysuniętym narożnikiem półn.-zach., dalej fragment ślepej elewacji budynku gosp., przechodzący w mur na wysokim cokole, pełny, z pięcioma blendami zamkniętymi łukiem odcinkowym z kluczem. Powyżej profilowany gzyms. Dalej w ciągu ogrodzenia do narożnika - niższy odcinek gładkiego muru.

Odcinek wschodni - elewacja ślepa budynku gosp., brama wjazdowa, obok furtka, dalej siatka na słupkach.

Mur wewnętrzny - oddzielający ogród spacerowy od podwórza gosp.: od bramy wjazdowej południowej pełny, na cokole, artykułowany słupami. W przedłużeniu nowy mur, wyższy, analogicznie artykułowany, bez cokołu, z bramką.



<p>14. Kubatura</p> <p>ok. 370 m<sup>3</sup></p>	<p>15. Powierzchnia użytkowa</p> <p>dł. ok. 250 m</p>	<p>16. Przeznaczenie pierwotne</p> <p>ogrodzenie</p>	<p>17. Użytkowanie obecne</p> <p>ogrodzenie</p>
<p>18. Prace budowlane i konserwatorskie, ich przebieg i dokumentacja</p> <p>1987 r. - częściowe odbicie starych tynków, uzupełnienia, nowe czapki.</p>		<p>19. Stan zachowania (fundamenty, ściany zewnętrzne, ściany wewnętrzne, sklepienia, stropy, konstrukcje dachowe, pokrycie dachu, wyposażenie i instalacje)</p> <p>Mur - dość dobry, tynki - ślady wilgoci, bramy, balustrady - dobry</p> <p>20. Najpilniejsze postulaty konserwatorskie</p> <p>Ustalenie przyczyny zawilgocenia, uzupełnienia miejscowe tynku, przetarcie.</p>	

21. Akta archiwalne (rodzaj akt, numer i miejsce przechowywania)

Akta Konsystorza Jeneralnego Dyecezyi Lubelskiej:  
O Domach należących do Biskupa i Konsystorza Lubelskiego /nr 217 i 218/, Archiwum Diecezjalne w Lublinie.

22. Bibliografia

23. Źródła ikonograficzne i fotograficzne (rodzaj, miejsce przechowywania, sygnatury)

Negatywy nr 18588, 18589 w BDZ w Lublinie.

24. Uwagi różne Sytuacja na podstawie: mgr inż.arch.J.Żochowski,  
Projekt techniczny przebudowy poddasza w budynku Kurii  
Diecezjalnej w Lublinie, 1987.

25. Opracował

tekst ..... Anna Frackiewicz, VIII 1990 ..... *Frackiewicz*  
imię, nazwisko, data, podpis  
plany, rysunki ..... Anna Frackiewicz - p. pkt 24 ..... *Frackiewicz*  
imię, nazwisko, data, podpis  
zdjęcia fotogr. .... Renata Janukowicz, VII 1990 .....  
imię, nazwisko, data, podpis  
miejsce przechowywania negatywów ..... Biuro Dokumentacji Zabytków w Lublinie.

KARTA PO WYPEŁNIENIU PODLEGA OCHRONIE NA PODSTAWIE PRZEPISÓW PRAWA AUTORSKIEGO!

26. Adnotacje o inspekcjach, informacje o zmianach (daty, imiona i nazwiska wypełniających)

27. Załączniki

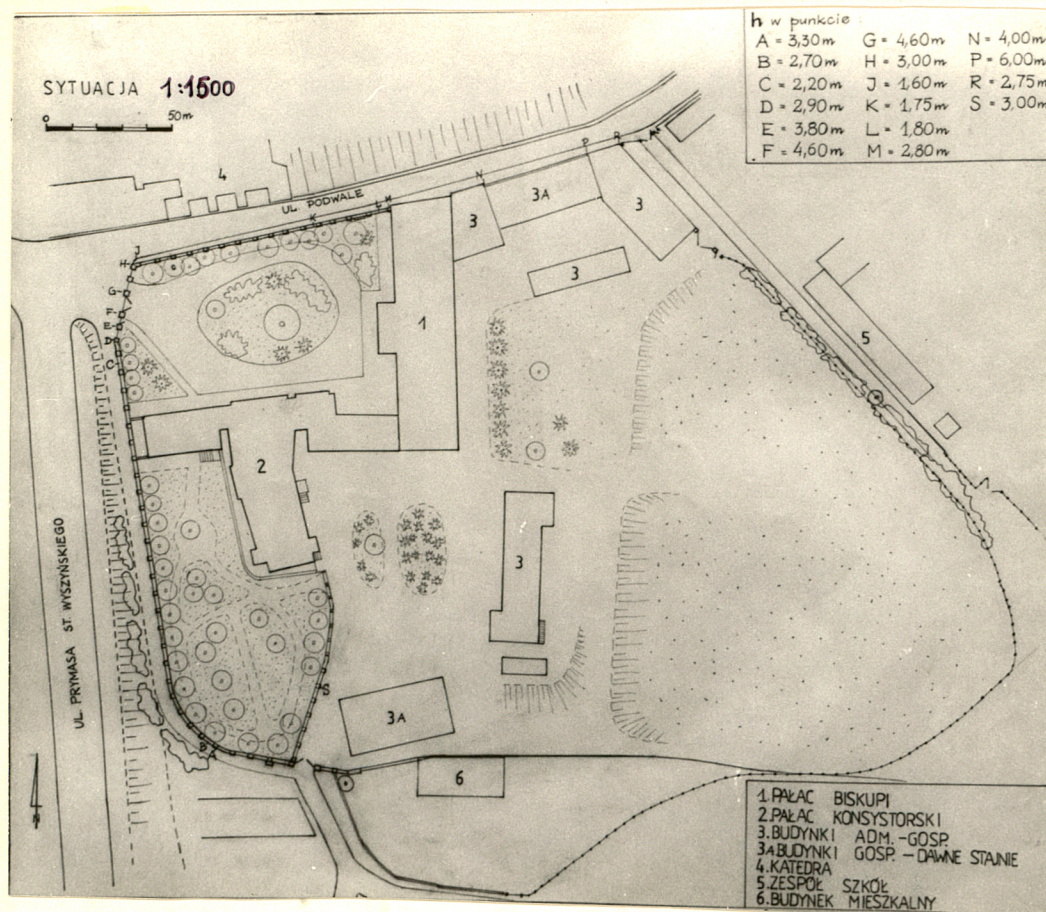
Wkładka nr 1



1. Miejscowość  
L U B L I N

2. Obiekt (nazwa jak w karcie)  
OGRODZENIE Pałacu Biskupiego i P.Konsystorskiego

3. Zawartość wkładki (nazwa obiektu lub materiału uzupełniającego)  
plan sytuacyjny, fotografie



Plan sytuacyjny



Fragment bramy głównej i muru od str. zachodniej



Mur od ul. Podwale /str. półn./

Anna Frąckiewicz, VIII 1990 r.

Wkładkę założył: .....  
(imię, nazwisko, data)

Miejsce przechowywania negatywów: .....  
Biuro Dokumentacji Zabytków w Lublinie.

Z-d Poligr. Jan Jasiński W-wa, ul. Wolna 13, tel. 12-43-83

Wzór ODZ 1978 r.





Mur od ul. Podwale.



Mur od ul. Podwale -  
narożnik półn.-wsch.



Mur od str. zachodniej.



Fragment muru od połudn.-zach.