

A B C D E F G H I J K L M N O P R S T U V W X Y Z

Nr

LUBELSKIE

11647

1. Obiekt

BRAMA ORAZ OGRODZENIE kościoła par. p.w.  
przemienienia Pańskiego

2. Czas powstania

1938 r.

3. Miejscowość

MALOWA GÓRA

4. Adres

Malowa Góra

nr hipoteczny

5. Przynależność administracyjna

województwo Biała Podl.

gmina Zalesie

powiat BIAŁA PODL.

6. Poprzednie nazwy miejscowości

7. Przynależność administracyjna  
1 VI 1975

województwo lubelskie

powiat Biała Podl.

8. Właściciel i jego adres

Parf. rzym.-kat.  
Malowa Góra

9. Użytkownik i jego adres

J.W.

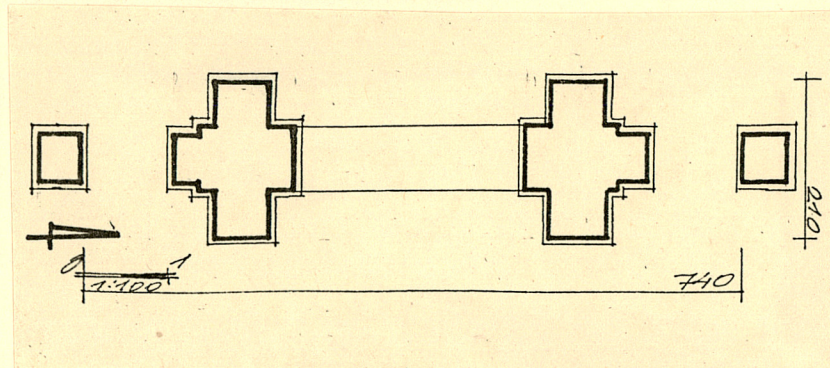
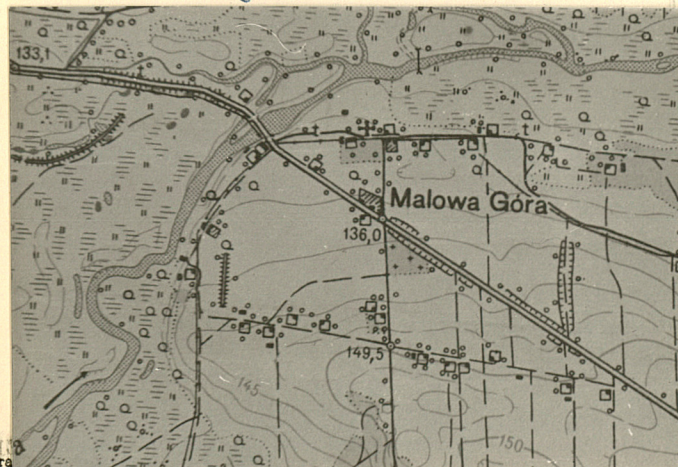
10. Rejestr zabytków

Nr A-193

data 18.02.1992



19642



19644



12. Autorzy, historia obiektu, określenie stylu.

- Pierwsze ogrodzenie i bramę zbudowano w 1913 r.. W czasie I-ej wojny światowej zniszczono bramę i kilka przęseł ogrodzenia, odbudowano je 1938 r..Brama główna wybudowana w 1938 r. powtarza kompozycję przed nią istniejącej.
- Neogotycka

13. Opis (sytuacja, materiał i konstrukcja, rzut, bryła, elewacje, wnętrze, wy. oszażenie, instalacje)

- Sytuacja: położone w zach. części wsi, otaczają prostokątny cmentarz przykościelny, z bramą od zach. na osi fasady kościoła, z bramką w narożniku pld.-wsch.. Przy murze drzewa liściaste. Przed bramą główną trawiasty plac. Całość przy lokalnej drodze, za którą plebania.
- Opis: murowane z cegły na zaprawie wapiennej, spoiny fugowane, podmurówka tynkowana. Daszki cementowe, brama z żelaza kutego.
- Brama główna: w formie jednoprzęsłowej, ostrołukowej arkady rozpostartej na dwóch prostokątnych w przekroju filarach, zwieńczonej profilowanym i wyładowanym gzymsem. Filary ujęte z trzech stron dwuuskokowymi skarpami. Na gzym-sie trzy ostrołukowe, małe arkady. Środkowa dwukrotnie wyższa złożona z dwóch wieżyczek, między którymi /u góry/ trójkątny szczyt z okulusem, u dołu prześwit z rzeźbą pełną Matki Boskiej Niepokalanie Poczętej. Wieżyczki nakryte ostrosłupowymi hełmami, na szczyciku metalowy krzyż. Nad arkadami bocznymi trójkątne szczyty. Skrzydła bramne z pionowych prętów wpisanych w prostokątną ramę. U góry i dołu ramy pasy esowników. Na ramie pionowe pręty rozkute w wywinięte ślimacznice. Przy skarpach w linii ogrodzenia boczne bramki, metalowe mniejsze, z podziałami jak główna.
- Ogrodzenie: złożone z powtarzalnych przęseł ustawionych w linii prostej. Przęsło na cokoliku, tworzą go dwa kwadratowe w przekroju słupy nakryte dwuspadowymi daszkami, wyprawionymi mocną cementową zaprawą. Między słupami lita ceglana ściana, od strony wewnętrznej /kościół/ tynkowana na gładko, od zewnętrznej nietynkowana z fugowanymi spoinami. Nakryta dwuspadowym cementowym daszkiem. Od strony wewnętrznej na wysokości tynkowanego cokoliku betonowe płyty - siedziska.
- Bramki boczne: utworzone poprzez zbliżenie do siebie dwóch słupów. Na jednym z nich skrzydło bramne.



14. Kubatura	15. Powierzchnia użytkowa	16. Przeznaczenie pierwotne ogrodzenie, brama	17. Urzycowanie obecne ogrodzenie, brama
18. Prace budowlane i konserwatorskie, ich przebieg i dokumentacja		19. stan zachowania (fundamenty, ściany zewnętrzne, ściany wewnętrzne, sklepienia, stropy konstrukcje dachowe, pokrycie dachu, wyposażenie i instalacje)  Brama w dobrym stanie, tylko u dołu ślady zawilgocenia. Mur ogrodzeniowy, od str. pñ. zawilgocony szczególnie na wysokości siedzisk, część przęseł ze spękanymi ścianami.	
		20. Najpilniejsze postulaty konserwatorskie Zlikwidować pionowe pęknięcia ścian ogrodzenia.	



21. Akta archiwalne (rodzaj, numer i miejsce przechowania)

24. Uwagi różne

25. Opracował

tekst Tomasz Siedlaczek 1989 r.IX.

imię, nazwisko, data, podpis

plany, rysunki Tomasz Siedlaczek 1989 r.IX.

imię, nazwisko, data, podpis

zdjęcia fotogr Tomasz Siedlaczek 1989 r.IX.

imię, nazwisko, data, podpis

miejsce przechowania negatywów BBiDZ Biała Podlaska

Karta po wypełnieniu podlega ochronie na podstawie przepisów prawa autorskiego

22. Bibliografia

26. Adnotacje o inspekcjach, informacje o zmianach (daty, imiona i nazwiska wypełniających)


23. Źródła ikonograficzne i fotogramalia (rodzaj, miejsca przechowania, sygnatury)

27. Załączniki

Wkładka



1. Miejscowość	2. Obiekt (nazwa jak w karcie)	3. Zawartość wkładki (nazwa obiektu lub materiału uzupełniającego)
Malowa Góra	Brama i ogrodzenie	zdjęcia, plany



19673

Wkładkę z

Miejsce przechowywania negatywów.

OZGraf. Z.P. Ostróda zam. 699 nakł. 28,600

Wzór ODZ 1978 r.