

1. Obiekt

1361/1

KOŚCIOŁ par.p.w. św.ANTONIEGO PADEREWSKIEGO

2. Czas powstania


1831-4

3. Miejscowość

BOŻA WOLA

11. Zdjęcia, plan sytuacyjny, rzuty

Widok od pd.-zach.



4. Adres

Boża Wola

nr hipoteczny

5. Przynależność administracyjna

województwo zamojskie

gmina Zakrzew

pow. LUBLIN

6. Poprzednie nazwy miejscowości

7. Przynależność administracyjna
przed 1.VI.1975 r.

województwo lubelskie

powiat Bychawa

8. Właściciel i jego adres

Parafia rzym-kat. w Bożej Woli

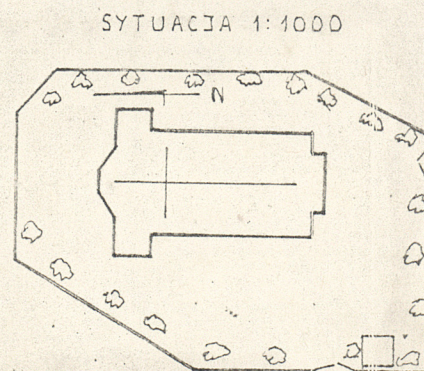
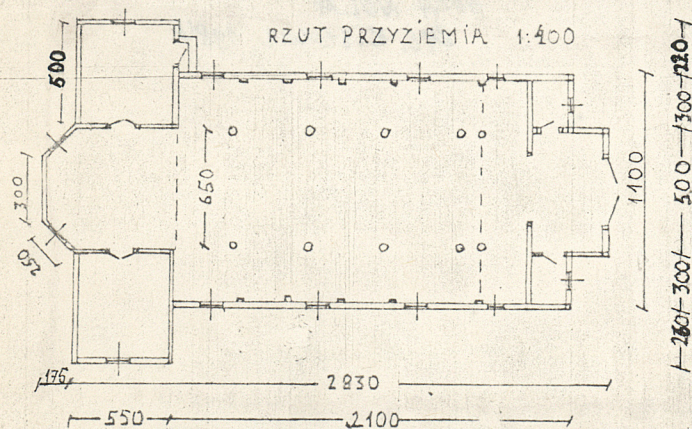
9. Użytkownik i jego adres

jw.

10. Rejestr zabytków

Nr A/322

data 5.06.1985



autor zdjęć Kazimierz Słowik
data wykonania 1984
miejsce przechowywania negatywów BDZ/Zamość

12. Autorzy, historia obiektu, określenia stylu.

Kościół wybudowany w latach 1831-4. Kilkakrotnie remontowany i odnawiany. Ostatnio w latach 1948-52 i 1983. W czasie ostatniego remontu został na nowo oszalowany, wewnątrz położono nowe tynki i boazerię. Zrobiono nową stolarkę okienną i drzwiową.

13. Opis (sytuacja, materiał i konstrukcja, rzut, bryła, elewacje, dach, wnętrze, wyposażenie, instalacje)

S y t u a c j a: kościół usytuowany w pobliżu skrzyżowania dróg prowadzących do wsi Dębina, Stawce i Józefin. Orientowany. Plac kościelny ogrodzony murem. ok. 15 m na pn. zach. od kościoła czworoboczna dzwonnica /prawdopodobnie współczesna kościołowi/ o konstrukcji słupowo-ramowej, oszalowana deskami. Na pd. od kościoła cmentarz. Kościół orientowany, na ceglanej podmurówce, konstrukcji zrębowej, wzmocniony liśćcami, oszalowany pionowo, poziomo i ukośnie deskami. Deski oszalowania malowane lakierem. Nawa na rzucie prostokąta, z węższym prezbiterium tej samej wysokości zamkniętym trójbocznie. Przy prezbiterium od pn. i pd. zakrystia i skarbczyk. Od zach. wbudowana w korpus czworoboczna wieża konstrukcji ramowej /prawdopodobnie późniejsza/ z kruchtą w przyziemiu. Wnętrze otynkowane z boazerią w dolnej części. Sklepienie pozorne wsparte na ośmiu kolumnach. Chór muzyczny o prostym drewnianym parapecie oparty na dwóch słupach. Otwory okienne i drzwiowe prostokątne. We wnętrzu posadzki. Dachy nad nawą i prezbiterium dwuspadowe z wieżyczką na sygnaturkę nad nawą kryte blachą. Konstrukcja krokwiowo-belkowa z dwoma ścianami stolcowymi, mieczami i zastrzałami. Nad wieżą dach brogowy.

14. Kubatura	15. Powierzchnia użytkowa	16. Przeznaczenie pierwotne	17. Użytkowanie obecne
pow. zab.		sakralne	sakralne
18. Prace budowlane i konserwatorskie. ich przebieg i dokumentacja		19. Stan zachowania (fundamenty, ściany zewnętrzne, ściany wewnętrzne, sklepienia, stropy konstrukcje dachowe, pokrycie dachu, wyposażenie i instalacje)	
		Stan zachowania dobry.	
20. Najpilniejsze postulaty konserwatorskie			

21. Akta archiwalne (rodzaj akt, numer i miejsce przechowywania)

22. Bibliografia

K.Z.Sz.w.P. T.VIII woj.lubelskie z.4
pow.Bychawa.W-wa 1961, s.1

23. Źródła ikonograficzne i fotografie (rodzaj, miejsce przechowywania, sygnatury)

24. Uwagi różne

25. Wypełnił
mgr Kazimierz Słowik

imię i nazwisko

data 1985 r.

26. Sprawdził

imię i nazwisko

data

27. Załączniki

1. Miejscowość

Boża Wola

2. Obiekt (nazwa jak w karcie)


Kościół par. p.w.św.
Antoniego Paderewskiego

3. Zawartość wkładki (nazwa obiektu lub materiału uzupełniającego)

Widok od pd.-zach.

Drzwi główne.

Dzwonnica.



Wkładkę założył: K.Słowik.1984.
(imię i nazwisko, data)

Miejsce przechowywania negatywów: BBDZ.Zamość.

1. Miejscowość

2. Obiekt (nazwa jak w karcie)

3. Zawartość wkładki (nazwa obiektu lub materiału uzupełniającego)

Wnętrze.

Wkładkę założył:
(imię i nazwisko, data)

Miejsce przechowywania negatywów: