

2A2

LUBELSKIE

1. Obiekt

CHALUPA

2. Czas powstania

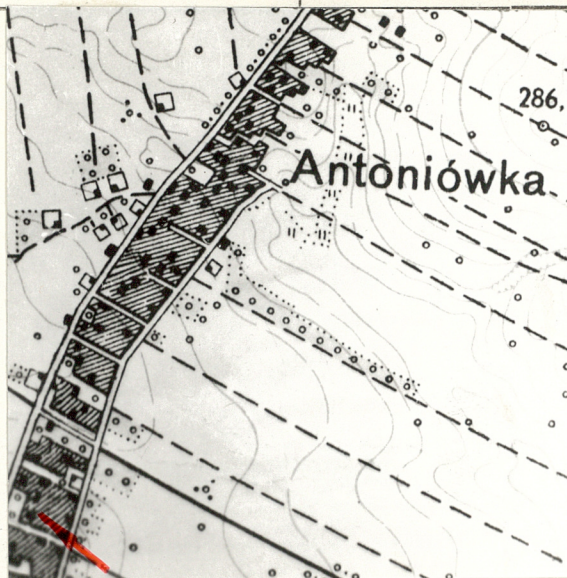
1906 r.

3. Miejscowość

ANTONIÓWKA



Widok od pd.-wsch.



4. Adres

Antoniówka 27

nr hipoteczny

5. Przynależność administracyjna

województwo zamojskie

gmina Wysokie

pow. LUBLIN

6. Poprzednie nazwy miejscowości

7. Przynależność administracyjna przed 1.VI.1975

województwo lubelskie

powiat Krasnostaw

8. Właściciel i jego adres:

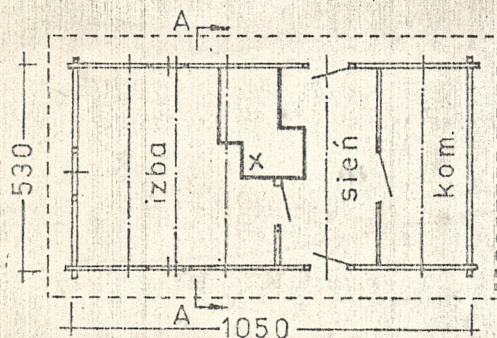


9. Użytkownik i jego adres:

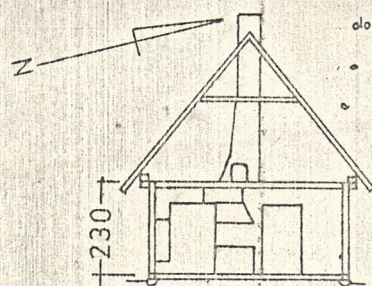
j. w.

10. Rejestr zabytków

Nr data

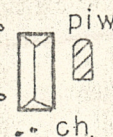


RZUT PRZYZIEMIA 1:200



PRZEKRÓJ A-A

do szosy ok. 50m



SYTUACJA 1:1000

autor zdjęć Jerzy Libera
 data wykonania 09.1983, 01.1984
 miejsce przechowywania negatywów BBiDZ Zamość

12. Autorzy, historia obiektu, określenia stylu.

Obiekt wybudował w roku 1906 Mateusz Pu-
chala, obecnie właścicielką jest [REDACTED]

Zmiany: brak.

Informowała: właścicielka.

13. Opis (sytuacja, materiał i konstrukcja, rzut, bryła, elewacje, dach, wnętrze wyposażenie, instalacje)

Sytuacja: zagroda /chałupa, obora, stodoła, piwnica, studnia/
usytuowana jest w pd. części wsi, ok. 50 m od szosy; chałupa posa-
dowana jest kalenicą równoległą do osi traktu, od strony szosy sad;
w otoczeniu chałupy świerki, kasztanowiec, bez;

Plan: obiekt na rzucie prostokąta, szerokofrontowy, trójwewnętrz-
ny /izba, przelotowa sień, komora/, z urządzeniami ogniowymi usytu-
owanymi przy ścianie, jednotraktowy; ściany wzdłużne dwuosiowe,
szczytowa pd. jednoosiowa, przeciwległa ślepa.

Konstrukcja: wieńcowa z sosnowych półokręglaków obciosowanych,
łączonych tyblami, uszczelnianych gliną, zwęglowana na jaskółczy ogó-
z ostatkami 4-5 cm, na dębowej podwalinie łączonej w narożach na zam-
mek francuski prosty, na długości w znak pioruna przysty, posadowio-
na na opoche oraz drewnianych peckach; drzwi w słupach, dodatkowo
słup w ścianie pn.; okna w węgarach; urządzenia ogniowe z opoki.

Dach: czterospadowy kryty słomą; więźba krokwiowo-płatwiowa,
płatew wysunięta poza zrąb na całą swoją szerokość; naroża płatwi
łączone tyblami; okap do 0,5 m; krokwie wzmocnione bontami; na po-
wale polepa; końce belek stropowych bez ozdobnego profilowania, koń-
ce krokwi lekko ścięte; komin asymetryczny, rozszerzony od zach.,
ze świnką od pd.

Elewacje: bielone poza komorą od zach. i pn.; okna 6-szybowe;
drzwi deskowe na zawiasach pasowych z zamkiem zapadkowym oraz skob-
lem, od podwórza /wsch./ 4-szybowy świetlik, dodatkowo, dodatkowo
drewniana zasława oraz ozdobna wkładka przy zamku.

Wnętrze: bielone poza komorą; podłogi sosnowe; drzwi do komory
deskowe na zawiasach pasowych zamykane na skobel, do izby płycinowe
na zawiasach "S" z amkiem zapadkowym; urządzenia-ogniowe: w izbie -
trzon z kapą, piec chlebowy oraz ogrzewczy, sień - słup kominowy
z wnęką do czyszczenia sadzy.

D. wyposażenie: brak.

Instalacje: elektryczna oraz odgromowa.

14. Kubatura	15. Powierzchnia użytkowa zasadowy	16. Przeznaczenie pierwotne	17. Użytkowanie obecne
331 m ³	56 2	mieszkalny	mieszkalne
18. Prace budowlane i konserwatorskie, ich przebieg i dokumentacja		19. Stan zachowania (fundamenty, ściany zewnętrzne, ściany wewnętrzne, sklepienia, stropy, konstrukcje dachowe, pokrycie dachu, wyposażenie i instalacje)	
		Znacznie zniszczone belki zrębu przez korniki.	
20. Najpilniejsze postulaty konserwatorskie			

21. Akta archiwalne (rodzaj akt, numer i miejsce przechowywania)

22. Bibliografia

23. Źródła ikonograficzne i fotografie (rodzaj, miejsce przechowywania, sygnatury)

Negatywy w posiadaniu BBiDZ Zamość.

24. Uwagi różne

25. Wypełnił

Tekst i rys.:
mgr Jerzy Libera
listopad 1983

26. Sprawdził

27. Załączniki: wkładka nr 1.



Widok od pn.



Widok od zach.



Widok od pd.-zach.



Widok od pn.



Wkładka przy zamku zapadkowym
/drzwi zewnętrzne od pd./.