

1. Obiekt
BUDYNEK GOSPODARCZO-INWENTARSKI
2302/2

2. Czas powstania
1926 r.

3. Miejscowość
KUKAWKA

11. Zdjęcia, plan sytuacyjny, rzuty



4. Adres
Kukawka 34
gm. Wojsławice
woj. chełmskie

nr hipoteczny

5. Przynależność administracyjna

województwo

gmina

6. Poprzednie nazwy miejscowości

7. Przynależność administracyjna
przed 1.VI.1975 r.

województwo

powiat

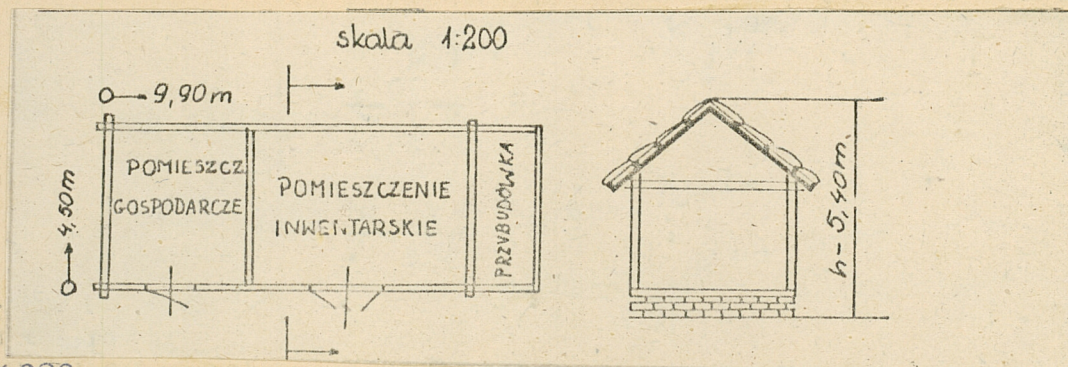
8. Właściciel i jego adres

9. Użytkownik i jego adres

j.w.

10. Rejestr zabytków

Nr data



autor zdjęć J. Słomianowski XI.1982 r.
data wykonania Prac. Fot. PKZ O/Zamość
miejsce przechowywania negatywów

12. Autorzy, historia obiektu, określenie stylu.

Obiekt zbudował [REDAKOWANE]
wuj obecnego właściciela w 1926 r.
Cechy konstrukcyjne obiektu wskazują
na zachowanie cech regionalnych wystę-
pujących w drewnianym budownictwie
gospodarczym południowo-wschodniej
Lubelszczyzny.

13. Opis (sytuacja, materiał i konstrukcja, rzut, bryła, elewacje, dach, wnętrze, wyposażenie, instalacje)

Zagroda nr 34 usytuowana jest w centralnej części wsi przy drodze
prowadzącej z Wojsławic do Kraśniczyzna po północnej stronie drogi.
W skład zagrody wchodzi chałupa, nowy budynek mieszkalny, 2 stodoły,
2 budynki gospodarczo-inwentarskie. Budynek gosp-inwent. jest obok
chałupy najstarszym obiektem w tej zagrodzie.

Drewniany, założony na planie prostokąta, zwrócony szczytem do drogi,
z dachem dwuspadowym krytym słomą.

Ściany z grubych, szerokich desek sosnowych od południa zwęgłowane
na "jaskółczy ogon" z ostatkami, od północy deski łączone przy użyciu
konstrukcji sumikowo-łatkowej. Zrąb posadowiony na sosnowej podwalinie
spoczywającej na ceglanej podmurówce.

Strop. Na wieńcu ścian ułożone są belki stropowe o końcówkach wystają-
cych przed lico ścian. Na końcówkach belek ułożona jest zaciosana
na belki płatew. Belki stropowe utrzymują powagę z desek.

Dach dwuspadowy o konstrukcji krokwiowo-jętkowej, kryty słomą.

Krokwie opierają się piętami na końcówkach belek stropowych i połączo-
ne są przeciwległe jętkami. Szczyty deskowane.

Wnętrze składa się z 2-ch pomieszczeń. W części południowej - pomieszcze-
nie gospodarcze, w północnej inwentarskie. Do północnej ściany szczytowej
dobudowano przybudówkę z desek o przeznaczeniu gospodarczym.

Wyposażenie. W pomieszczeniu gospodarczym podłoga z desek na legarach,
w inwentarskim ubita ziemia. Ściany równane piłą. W obu pomieszczeniach
niewielkie okienka skrzynkowe.

Drzwi w pomieszczeniach gospodarczym i inwentarskim, jednoskrzydłowe, osadzone
w łatkach, otwierane na zewnątrz. Drzwi do pomieszczenia inwentarskiego
dwuskrzydłowe, spągowe, osadzone w łatkach, otwierane na zewnątrz.

Brak podpiwniczenia. Obiekt wyposażony w instalację elektryczną i odgro-
mową.

14. Kubatura 172m ³	15. Powierzchnia użytkowa 38m ²	16. Przeznaczenie pierwotne gosp.-inwentarskie	17. Użytkowanie obecne gosp.-inwentarskie
18. Prace budowlane i konserwatorskie, ich przebieg i dokumentacja	19. Stan zachowania (fundamenty, ściany zewnętrzne ściany, wewnętrzne, sklepienia, stropy, konstrukcje dachowe, pokrycia dachu, wyposażenie i instalacje) Stan zachowania bardzo dobry.		
	20. Najpilniejsze postulaty konserwatorskie		

21. Akta archiwalne (rodzaj akt, numer i miejsce przechowywania)

22. Bibliografia


23. Źródła ikonograficzne i fotograficzne rodzaj, miejsce przechowania, sygnatury)

Negatywy 6x6 nr:10646,10647 Prac. Fot. PKZ O/Zamość

24. Uwagi różne

25. Wypełnił PKZ O/Zamość
PDE mgr Danuta Słeziak
Imię i nazwisko
data XI.1982 r.

26. Sprawdził

Imię i nazwisko
data


27. Załączniki

1. Miejscowość

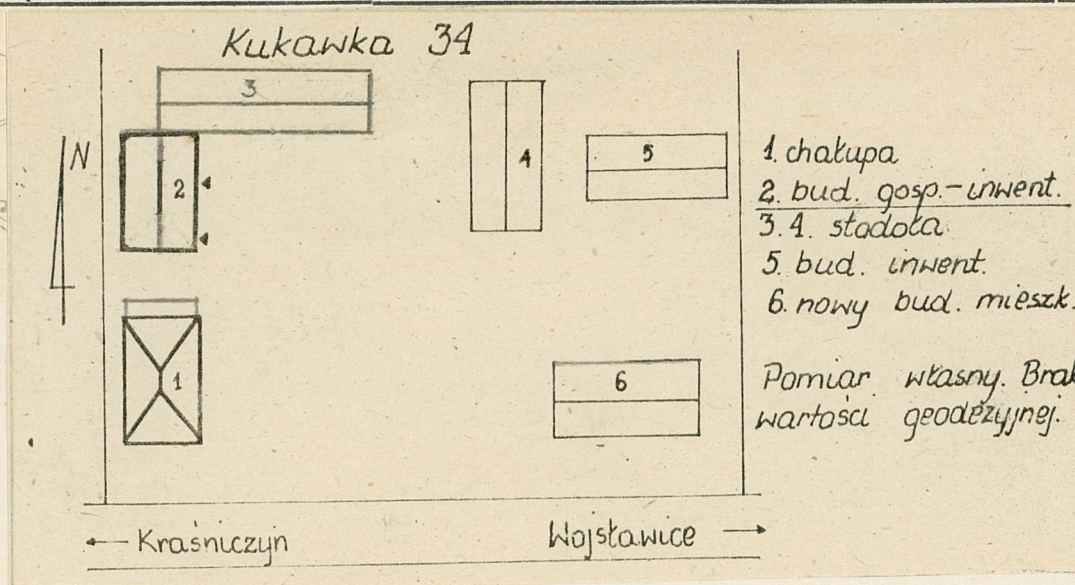
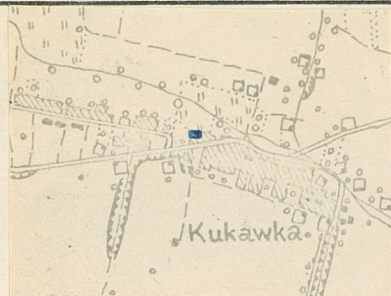
Kukawka

2. Obiekt (nazwa jak w karcie)

bud.gosp.-inwentarski

3. Zawartość wkladki (nazwa obiektu lub materiału uzupełniającego)

rysunki


Wkładkę założył: PDE Małgorzata Wielosz XII.1982r.
(imię, nazwisko, data)

Miejsce przechowywania negatywów: PKZ O/Zamość Prac.Fot.

Wzór ODZ 1978 r.