

A B C D E F G H I J K L Ł M N O P R S T U V W X Y Z

Nr LUBELSKIE

1. Obiekt

KAPLICA ŚW. MARKA

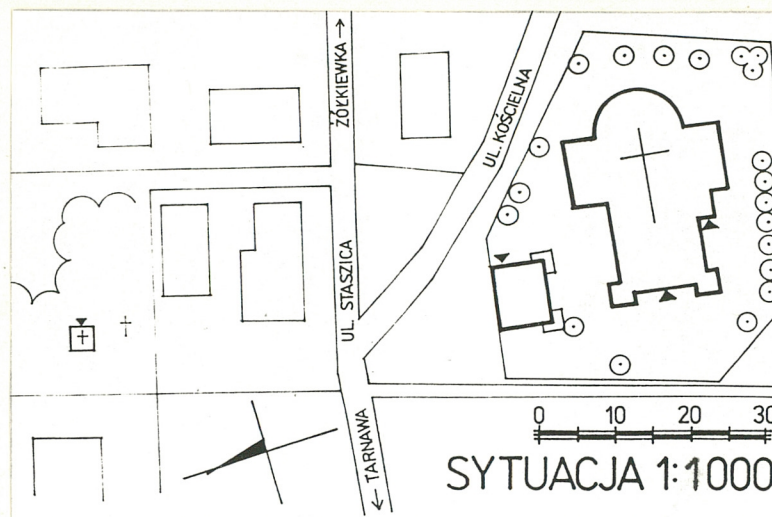
2. Czas powstania

1822 R.

3. Miejscowość

TUROBIN

11. Zdjęcia, rzut, przekrój, sytuacja, orientacja



4. Adres

Turobin, ul. Staszica

nr hipoteczny

dz. 2051

5. Przynależność administracyjna

województwo Lubelskie, d zamojskie

gmina Turobin

6. Poprzednie nazwy miejscowości

b.z.

7. Przynależność administracyjna

przed 1 VI 1975

województwo Lubelskie

powiat Biłgoraj

8. Właściciel i jego adres

Parafia Rzymskokatolicka
w Turobinie, Kościelna 2

9. Użytkownik i jego adres

j.w.

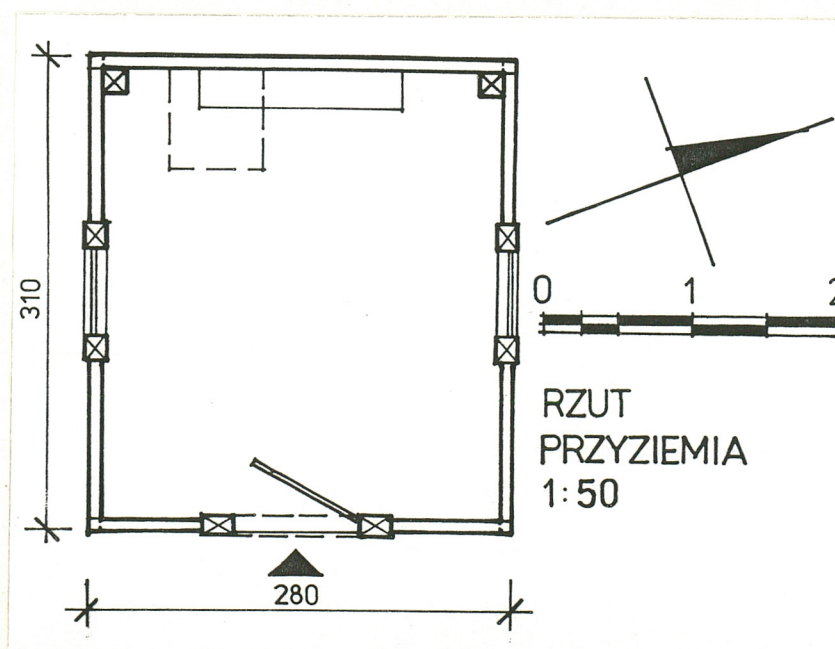
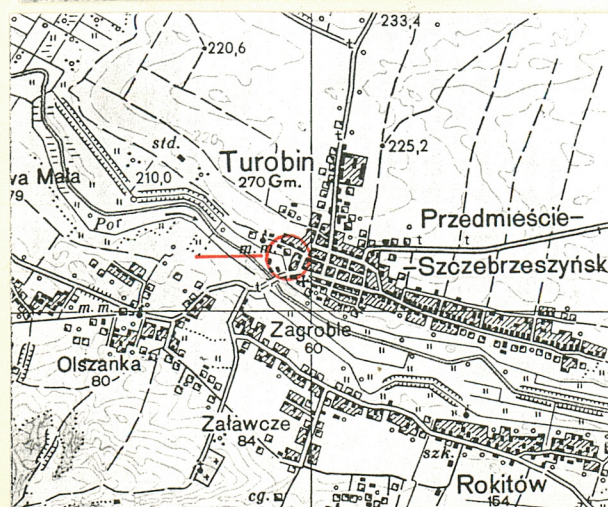
10. Rejestr zabytków

Nr

A-32/98
A/28/92

data

30.11.1966



Sytuacja: Kaplica usytuowana jest w pd. – części miejscowości, przy ul. Staszica, wśród zabudowań, na czworobocznej nieogrodzonej działce, otoczona młodym drzewostanem pochodzącym z samosiewów. Oddalona jest około 300 m. od kościoła. W pobliżu kaplicy znajduje się drewniany krzyż poświęcony powstańcom styczniowym.

Materiał i konstrukcja:

Sciany zewnętrzne – drewniane, z belek sosnowych, bielonych od wewnątrz, konstrukcji zrębowej, z ostatkami zwęglowanymi na jaskółczy ogon, na podwalinie z kamieni polnych

Strop – drewniany, z belek sosnowych, podbity ułożonymi do czoła deskami pałapu

Konstrukcja dachowa – drewniana, jętkowa

Pokrycie dachowe – gont strugany

Podłoga – deski na legarach

Okna – ościeżnicowe, czterokwaterowe, kwadratowe

Drzwi – spagowe, oszalowane w romby, nabijane, gwoździami kowalskimi

Rzut: Kaplica założona na planie zbliżonym do kwadratu, jednoprzestrzenna

Bryła: Prostopadłościenna, nakryta dachem półszczytowym, z metalowym krzyżem na kalenicy

Elewacje: Płn. – jednoosiowa, symetryczna, z drzwiami na osi, z szalowanym w jodełkę półszczytem, na osi którego metalowy krzyż. Elewacja wsch. i zach. analogiczne – jednoosiowe, symetryczne, z oknem na osi. Elewacja pd. – bez podziałów osiowych.

Wnętrze: Jednoprzestrzenne, bez charakterystycznych pomieszczeń

Wyposażenie: Wewnątrz kaplicy zachowała się skrzynia ołtarzowa, na której leży tabliczka z napisem „Bogu cześć i chwała / rok 1822 dnia 1 maja / fun. Jan i Katarzyna Nowadzcy”, pierwotnie znajdująca się nad wejściem.

Instalacje: Brak

Kaplicę wybudowano na terenie dawnego cmentarza kościelnego istniejącego przy kościele p.w. Wszystkich Świętych. Drewniana świątynia wzniesiona została w 1430 r., a w 1509 r. spalona przez Tatarów. Po jej zniszczeniu cmentarz funkcjonował do przełomu XVIII/XIX w. Kaplicę wzniesiono w 1822 r. z fundacji Jana i Katarzyny Nowadzkich. Znajdujące się w jej wnętrzu trzy obrazy św. Marka, św. Floriana i Matki Boskiej Częstochowskiej przeniesione zostały w 1982 r. do kościoła w Turobinie.

14. Kubatura	15. Powierzchnia użytkowa	16. Przeznaczenie pierwotne	17. Użytkowanie obecne
25 m ³	9 m ²	sepulkralne	nieużytkowane
18. Prace budowlane i konserwatorskie, ich przebieg i dokumentacja Kaplica nieremontowana po II wojnie św.		19. Stan zachowania (fundamenty, ściany zewnętrzne, ściany wewnętrzne, sklepienia, stropy, konstrukcje dachowe, pokrycie dachu, wyposażenie i instalacje) Ściany zewnętrzne – bardzo zły Konstrukcja dachowa – bardzo zły Pokrycie dachowe – bardzo zły	
		20. Najpilniejsze postulaty konserwatorskie Obiekt do remontu i przeniesienia.	

21. Akta archiwalne (rodzaj akt, numer i miejsce przechowywania)

24. Uwagi różne

22. Biblioteka

D. Kawalko, Cmentarze w woj. Zamojskim, Zamość 1996

25. Opracował

tekst.....

J. Studziński 09. 2000

imię, nazwisko, data, podpis

plany, rysunki

J. Studziński 09. 2000

imię, nazwisko, data, podpis

zdjęcia fotogr.

J. Studziński 09. 2000

imię, nazwisko, data, podpis

miejsce przechowywania negatywów

SOZ Lublin

KARTA PO WYPEŁNIENIU PODLEGA OCHRONIE NA PODSTAWIE PRZEPISÓW PRAWA AUTORSKIEGO

26. Adnotacje o inspekcjach, informacje o zmianach (daty, imiona i nazwiska wypełniających)

23. Źródła ikonograficzne i fotografia (rodzaj, miejsce przechowywania, sygnatury)

27. Załączniki

wkładka nr 1

1. Miejscowość..... Turobin	4. Obiekt (nazwa jak w karcie)	5. Zawartość wkładki (nazwa materiału uzupełniającego)
2. Gmina..... Turobin	KAPLICA P.W. ŚW. MARKA	FOTOGRAFIE
3. Województwo..... Lubelskie		



Widok od płn. wsch.




Widok od płn.- zach.



Drewniany krzyż na mogile powstańczej

Wnętrze kaplicy



Wkładkę założył:
(imię, nazwisko, data) J. Studziński 09.2000
SOZ LUBLIN

Miejsce przechowywania negatywów: