

LUBELSKIE

1. Obiekt

C H L E W I K - O B O R K A

(6)

2. Czas powstania

II poł. XIX w.

3. Miejscowość

S O B I E S Z Y N

11. Zdjęcia, plan sytuacyjny, rzuty

4. Adres

PBN - Puławy
Dobra Sobieszyn - sygn. 520
nr hipoteczny

5. Przynależność administracyjna

województwo lubelskie

lubelskie

gmina **Ułęż**

Ułoż.

pow. RYU

6. Poprzednie nazwy miejscowości

7. Przynależność administracyjna przed 1.VI.1975

województwo warszawskie

warszawskie

powiat rycki

rycki

8. Właściciel i jego adres:

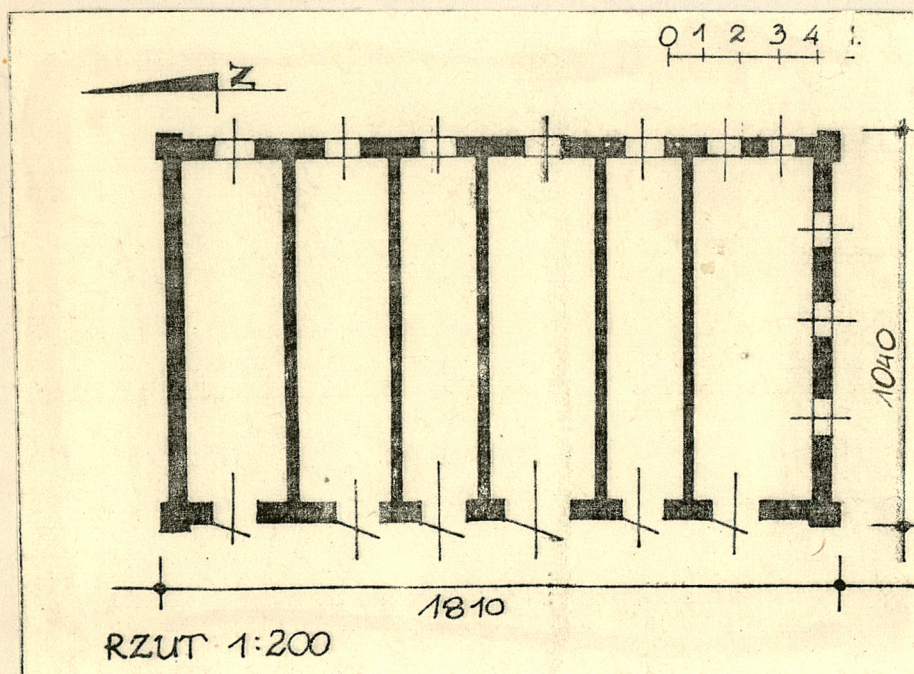
Gospodarstwo Pomocnicze Zespołu
Szkół Rolniczych w Sobieszynie

9. Użytkownik i jego adres:

j.w.

10. Rejestr zabytków

Nr. A4797 data 1979 r. - 12-06



autor zdjęć

data wykonania

miejsce przechowywania negatywów

mgr Barbara Skibińska-Sądecka
lizec 1988 r.

w posiad. autora

12. Autorzy, historia obiektu, określenia stylu

Wchodzi w skład budynków dworskich na terenie zespołu pałacowo-parkowego.

Gospodarcze budynki dworskie wystawione na terenie dziedzińca gospodarczego, stanowiącego północną granicę.

Założenia projektował w r. 1862 dla rodu Kickich - właścicieli Sobieszyna - Henryk Marconi. Obiekt utrzymany w charakterze eklektycznym, z pozostałościami analogicznego detalu architektonicznego jak budowle na dziedzińcu gospodarczym.

13. Opis (sytuacja materiał i konstrukcja, rzut, bryła, elewacje, dach, wnętrze wyposażenie, instalacje)

Sytuacja: - na terenie założenia pałacowo-parkowego, w niedalekiej odległości od zachodniej oficyny pałacowej. Wolnostojący.

Materiał i konstrukcja: - murowany z cegły, na zaprawie cementowo-wapiennej, tynkowany oprócz czterech narożnych lizen, utrzymanych w wątku ceglany. Strop drewniany, płaski, więźba dachowa drewniana o konstrukcji krokwiowo-płatwiowej z jętą. Dach kryty papą. Podłoże - klepisko.

Rzut: - na planie prostokąta

Bryła: - prostopadłościenna, jednokondygnacyjna, nakryta dachem dwuspadowym. Od południa dostawiona drewniana szopa.

Elewacje: - Wschodnia sześciosiowa, z prostokątnymi otworami drzwiowymi, zaopatrzonymi w stolarkę drewnianą deskową, jedno-skrzydłową. Północna trójosiowa, ze skromnym gzymsem ceglany wyodrębniającym szczyt. Okna-prostokąt leżący, ze stolarką dwupolową. Otwory okienne zdobią nadokienniki o łuku odcinkowym, utrzymanym w wątku ceglany. W szczycie dwa otwory wentylujące strych.

Zachodnia siedmiosiowa, otwory okienne zróżnicowane. W I, II, IV i VI osi prostokątne, zamknięte łukiem. Pozostałe prostokątne, wtórne, III i IV osi stanowiły niegdyś otwory drzwiowe - obecnie zamurowane. Wszystkie otwory zaopatrzone w nadokienniki w kształcie odcinków łuku, wyrobionych w cegle. Okna ze stolarką drewnianą wielopolową, zróżnicowaną. Południowa dwuosiowa, z otworami okiennymi o pierwotnym wystroju. Naroża wszystkich ścian ujęte w lizeny w wątku ceglany.

Wnętrze: - sześciopokojowe, jednotraktowe.

Instalacja: - odgromowa

14. Kubatura	15. Powierzchnia użytkowa	16. Przeznaczenie pierwotne	17. Użytkowanie obecne
941,2 m ³	188,2 m ²	Chlewik, obórka	Chlewik, obórka
18. Prace budowlane i konserwatorskie, ich przebieg i dokumentacja		19. Stan zachowania (fundamenty, ściany zewnętrzne, ściany wewnętrzne, sklepienia, stropy, konstrukcje dachowe, pokrycie dachu, wyposażenie i instalacje)	
<p>W nieznanym okresie dokonano zamurowania dwóch otworów drzwiowych w elewacji zachodniej oraz zmiany kształtu dwóch otworów okiennych w tej samej elewacji.</p>		<p>Dobry, niewielkie ubytki w murach i znaczne w tynkach.</p>	
20. Najpilniejsze postulaty konserwatorskie			
1. Naprawa ubytków w murach i w tynkach.			
2. Przywrócenie wystroju i kształtu dawnych otworów. Udrożnienie otworów zamurowanych. Zmiana pokrycia dachu.			
3. Rozbiórka szopy drewnianej dostawianej do ściany południowej.			

21. Akta archiwalne (rodzaj akt, numer i miejsce przechowywania)

Archiwum WZŁ Lublin

- Karta zielona, wyk. 1979 r.

23. Źródła ikonograficzne i fotografie (rodzaj, miejsce przechowywania sygnatury)

22. Bibliografia

1. Katalog Zabytków Sztuki w Polsce, t. X. woj. warszawskie, z. 21, pow. rycki, Warszawa 1967 r.
2. Mazur-Tymburska I., Zespół pałacowy, kościelny i szkolny w Sobieszynie, woj. lubelskie, dokumentacja naukowo-historyczna, wpis PKZ O/Lublin - 1985 r.
3. Kseniak M., Parki i ogrody dworskie w województwie lubelskim, Lublin 1983 r.

24. Uwagi różne

25. Wypełnił

mgr Barbara
Skibińska-Sądecka
1988 r.

26. Sprawdził

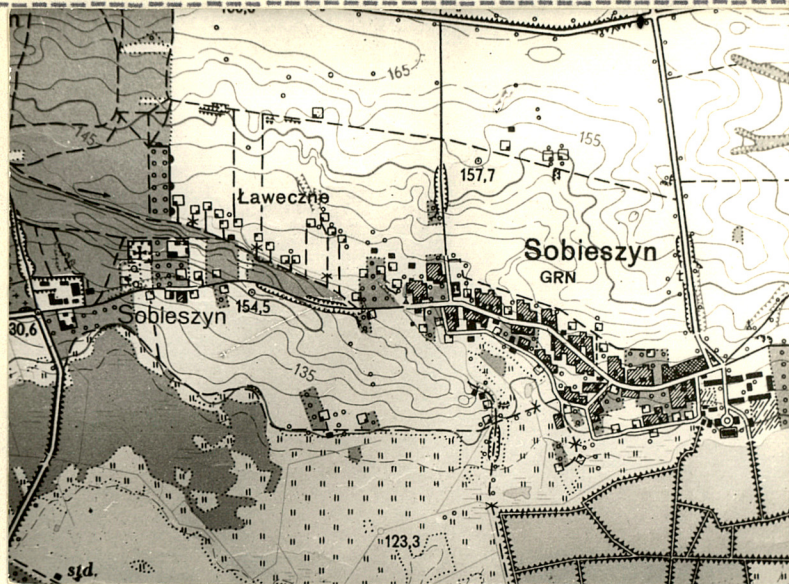
mgr Małgorzata Gniter
admon. w Lublinie
1988-05-25

PP Pracownia Konserwacji Zabytków
Oddział Lublin
ul. Grodzka 7. tel. 242-91 - 4
Prac. Dok. Nauk. - Histor.

SOBIESZYN

CHLEWIK - OBORKA

ZAW: ORIENTACJA, FOT., SYTUACJA



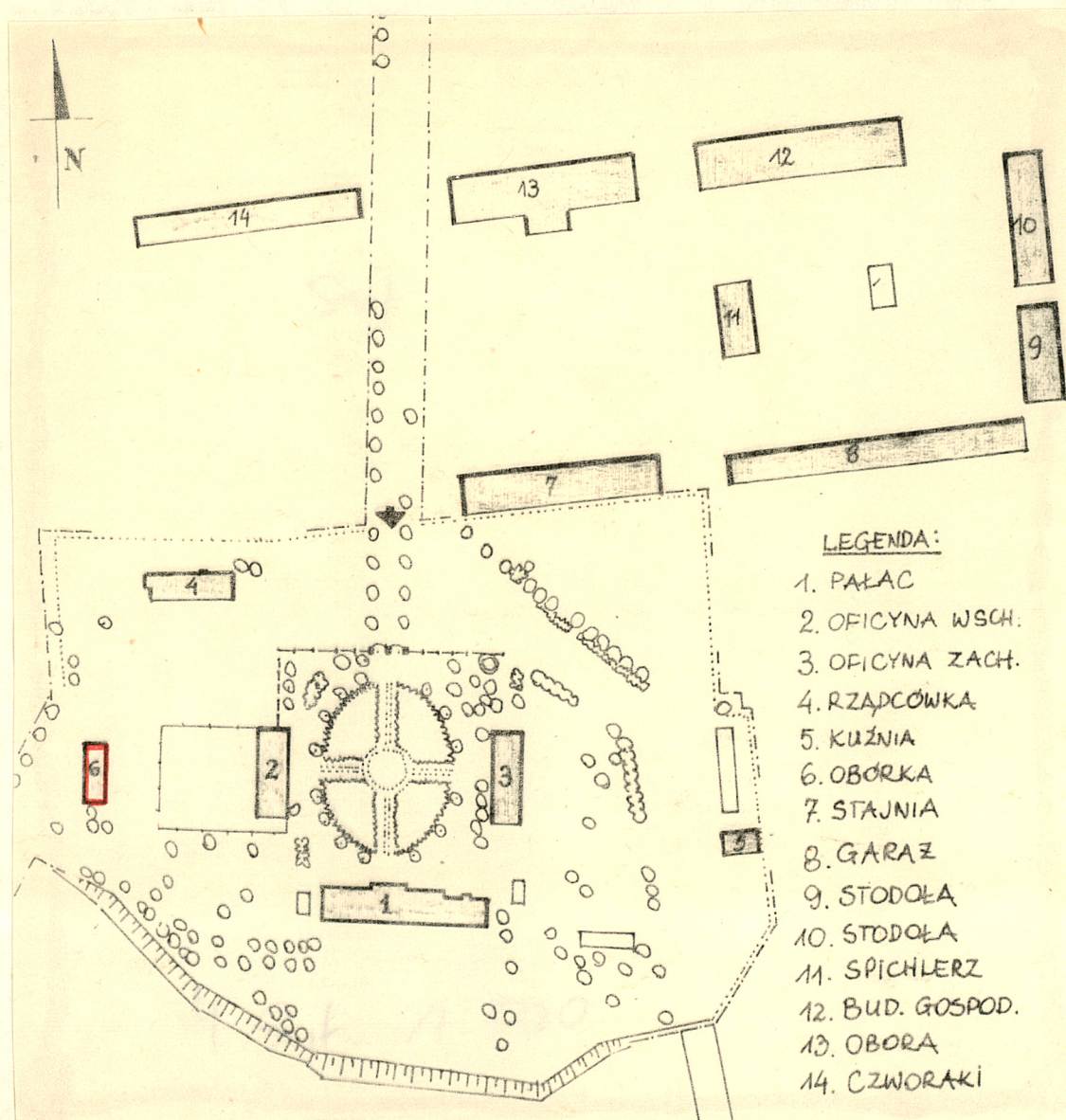
1. Orientacja 1:25000



2. Elewacja półn-wsch.



3. Elewacja zach.



4. Sytuacja 1:500

Wkładkę założył: B. Skłbińska, X 1988
neg. w pos. autora.