

OSRODEK DOKUMENTACJI  
ZABYTKÓW W WARSZAWIE

KARTA EWIDENCYJNA ZABYTKÓW  
ARCHITEKTURY I BUDOWNICTWA

A B C D E F G H I J K L M N O P R S T U V X Y Z

LUBELSKIE

Nr 2620 4343

1. Obiekt

SPICHLERZ.

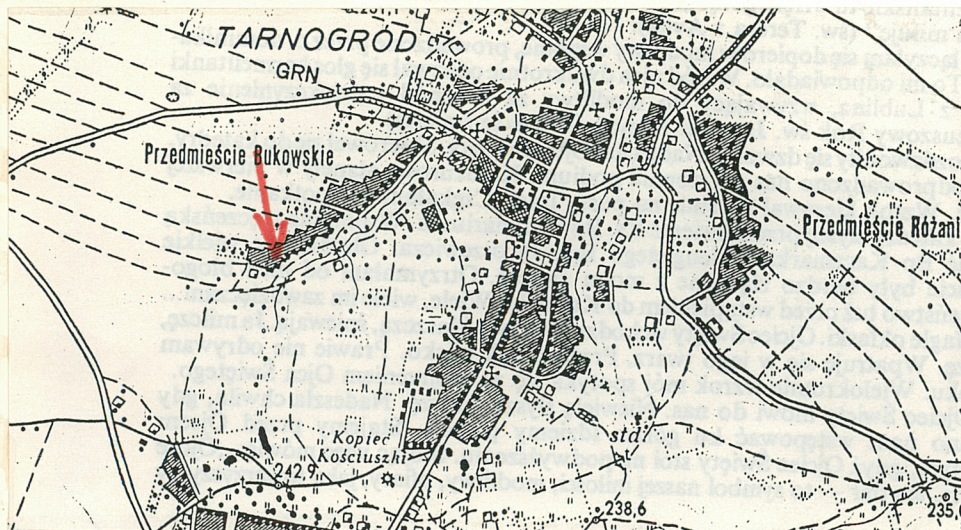
2. Czas powstania

1764r.

3. Miejscowość

TARNÓGRÓD.

11. Zdjęcia, rzut, przekrój, sytuacja, orientacja



4. Adres Tarnogród,  
ul. Bukowskie  
Przedmieście 43.

nr hipoteczny .....

5. Przynależność administracyjna  
zamojskie.

województwo .....

gmina Tarnogród.

pow. Biłgoraj

6. Poprzednie nazwy miejscowości

7. Przynależność administracyjna  
przed 1 VI 1975

lubelskie.

województwo .....

Biłgoraj.

8. Właściciel i jego adres

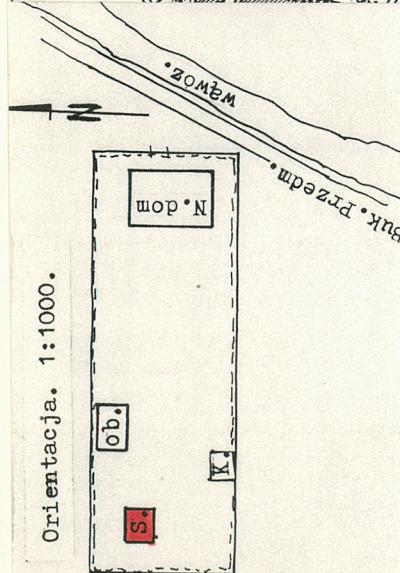


9. Użytkownik i jego adres

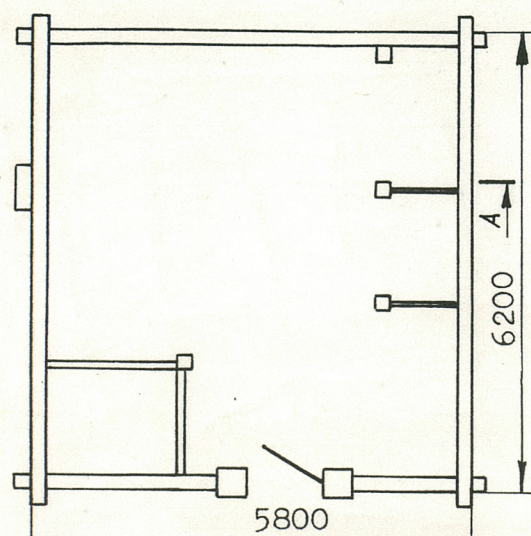
jw.

10. Rejestr zabytków

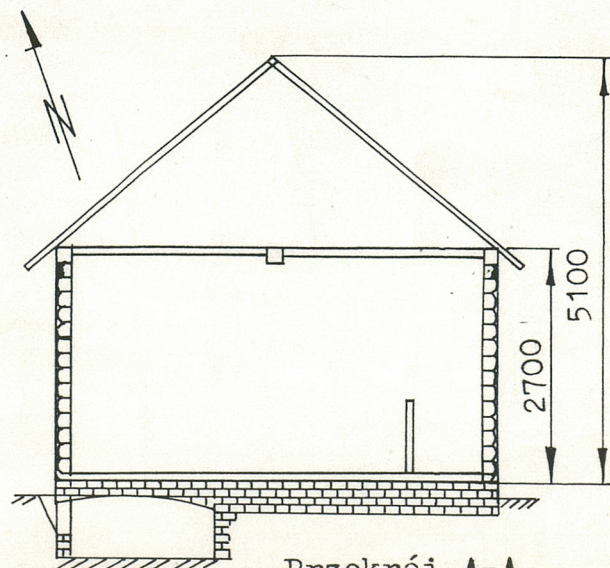
Nr A-49/187 data 09.II.1967r.



Orientacja. 1:1000.



Rzut przyziemia 1:100.



Przekrój A-A

Wybudowany w 1764r. Prace budowlane zakończone 9 maja 1764r.-co wynika z napisu wyrytego na nadprożu budynku. / Obiekt powstał w dwa lata po ukończeniu domu mieszkalnego. Być może kilkakrotnie remontowany-lecz brak bliższych informacji. W okresie międzywojennym, być może około 1937r., kiedy miała być przebudowywana chałupa pod spichlerzem wykopano i obmurowano piwnicę. Wkrótce po II wojnie w spichlerzyku wstawiono drewniane grodzie. Do 1992r. spichlerz kryty był strzechą. Latem 1992r. został pokryty eternitem falistym.

### Sytuacja:

Posesja na której znajduje się spichlerz zlokalizowana w pobliżu południowego końca Bukowskiego Przedmieścia, po zachodniej stronie ulicy, wśród zwartej zabudowy o charakterze wiejskim. Po stronie wschodniej ulicy znajduje się głęboki, gęsto porośnięty drzewami i krzewami wąwóz o spadku w kierunku północno-wschodnim. Na zachód rozciągają się pola. Na terenie posesji obok omawianego obiektu znajduje się nowy murowany dom mieszkalny usytuowany kalenicowo wzdłuż ulicy i zamykający posesję od wschodu, obora zlokalizowana wzdłuż północnej granicy posesji oraz komora /d. chałupa/ usytuowana obecnie naprzeciwko obory, przy południowej granicy. Spichlerz wolnostojący usytuowany w zachodniej części posesji, za nim położony jest stary sad.

Materiał. Konstrukcja. Technika: Drewniany, z modrzewiowych /?/ połowizn. Konstrukcji wieńcowej. Zwęglowany na obłap z wysuniętymi ostatekami. Podwaliny o wymiarach 50x30 łączone na nakładkę. Zręby spoczywają na peckach z kamieni polnych i podmurówce z luźno kładzionych pustaków. Powąła z desek sosnowych kładzionych na belce podłużnej, której koniec wysunięty poza lico ściany frontowej wspiera szczyt dachu. Strop piwnicy odcinkowy, murowany z cegły czerwonej. Podłogi z desek sosnowych. Więźba krokwiowo-płatwiowa, bez jętki. Dach kryty eternitem falistym, szczyty szalowane pionowo deskami sosnowymi. Otwór wejściowy ujęty w węgary z ukośnie wciętym nadprożem. Na nadprożu wyryta data: A.D. 1764 / H+S D. nona May. Drzwi jednoskrzydłowe, deskowe wzmocnione spadziami. Deski przybijane gwoźdźmi kowalskiej roboty. Zawiasy pasowe. Zamek skrzynkowy, kuty, wykonany w okresie międzywojennym przez miejscowego kowala o nazwisku Grab. Na belce stropowej wyryty krzyż. Przed drzwiami wejściowymi drewniane, jednobiegowe, trójstopniowe schodki przenośne /być może XIX w./. Zejście do piwnicy osłonięte jednoskrzydłowymi drzwiami deskowymi na zawiasach pasowych.

Rzut i bryła: Na rzucie zbliżonego do kwadratu prostokąta. Jednoprzestrzenny. Parterowy. Częściowo podpiwniczony. Dach dwuspadowy /wcześniej czterospadowy./ Poddasze nie użytkowane.

Elewacje: Frontowa jednoosiowa, z otworem wejściowym pośrodku. Pozostałe ślepe, bez podziałów. W elewacji bocznej /północnej/, w 4 balu wycięty nieduży, prostokątny otwór.

Wnętrze i wyposażenie: Ściany wewnątrz nagie, nie bielone. W pld.-wsch. rogu prostokątny nieduży sąsiek z desek sosnowych. Przy ścianie północnej dwie nieduże dekowe "grodzie" osadzone w pionowe słupy. Przy suficie zawieszono: miedlica, cierlica, rajtar, przetak, ścisk stolarski z drewnianą śrubą. Na zewnątrz, przy ścianie blat warsztatu stolarskiego oraz drewniana stępa nożna. Przy ścianie południowej fragmenty ręcznej sieczkarni i drewniane śruby ściskowe.

Instalacje: Brak.

<p>14. Kubatura</p> <p>120 m.<sup>3</sup></p>	<p>15. Powierzchnia użytkowa</p> <p>35 m.<sup>2</sup></p>	<p>16. Przeznaczenie pierwotne</p> <p>Pomieszczenie na zboże.</p>	<p>17. Użytkowanie obecne</p> <p>Pomieszczenie na zboże.</p>
<p>18. Prace budowlane i konserwatorskie, ich przebieg i dokumentacja</p> <p>1992r.- wymiana pokrycia dachu.</p>		<p>19. Stan zachowania (fundamenty, ściany zewnętrzne, ściany wewnętrzne, sklepienia, stropy, konstrukcje dachowe, pokrycie dachu, wyposażenie i instalacje)</p> <p>Stan zachowania dość dobry.Podwaliny częściowo spróchniałe.Zręby uszkodzone przez owady.Powąła więźba i pokrycie dachu w stanie dobrym.</p>	
		<p>20. Najpilniejsze postulaty konserwatorskie</p> <p>Obiekt do przeniesienia do skansenu.</p>	

21. Akta archiwalne (rodzaj akt, numer i miejsce przechowywania)

Nie odnaleziono.

22. Bibliografia 1. Zabytki Architektury i Budownictwa w Polsce. T. 8: Województwo lubelskie, opr. B. Wolff-Łozińska, J. Łoziński, wyd. BMiOZ, seria A.T.VII. Warszawa 1973.

23. Źródła ikonograficzne i fotograficzne (rodzaj, miejsce przechowywania, sygnatury)

Nie odnaleziono.

24. Uwagi różne

25. Opracował

tekst mgr Czesław Kielboń, 08-1993r.

imię, nazwisko, data, podpis

plany, rysunki Łukasz Kielboń, 08-1993r.

imię, nazwisko, data, podpis

zdjęcia fotogr. Czesław Kielboń, 08-1993r.

imię, nazwisko, data, podpis

miejsce przechowywania negatywów PSOZ-Zamość.

KARTA PO WYPEŁNIENIU PODLEGA OCHRONIE NA PODSTAWIE PRZEPISÓW PRAWA AUTORSKIEGO !

26. Adnotacje o inspekcjach, informacje o zmianach (daty, imiona i nazwiska wypełniających)

27. Załączniki Wkładka nr 1.

1. Miejscowość

TARNOGRÓD.

2. Obiekt (nazwa jak w karcie)

Spichlerz, ul. Buk. Prz. 43.

3. Zawartość wkładki (nazwa obiektu lub materiału uzupełniającego)

7 zdjęć.



1. Ściana wschodnia.

2. Zwęgłowanie. Narożnik  
południowo-wschodni.3. Zwęgłowanie. Narożnik  
północno-wschodni.

mgr Czesław Kielboń, 08-1993r.

Wkładkę założył: .....

(imię, nazwisko, data)

PSOZ-Zamość.

Miejsce przechowywania negatywów: .....

Z-d Poligr. Jan Jasiński W-wa, ul. Wolna 13, tel. 12-43-83

Wzór ODZ 1978 r.



4. Ściana północna.



6. Drzwi wejściowe z datą 1764.



5. Fragmenty narzędzi i urządzeń rolniczych /róg płd.-wsch./



7. Zwęgłowanie. Narożnik południowo-zachodni.