

Z A 1 4

LUBELSKIE

I. Obiekt

DZWONNICA CERKIEWNA (obecnie kościelna)

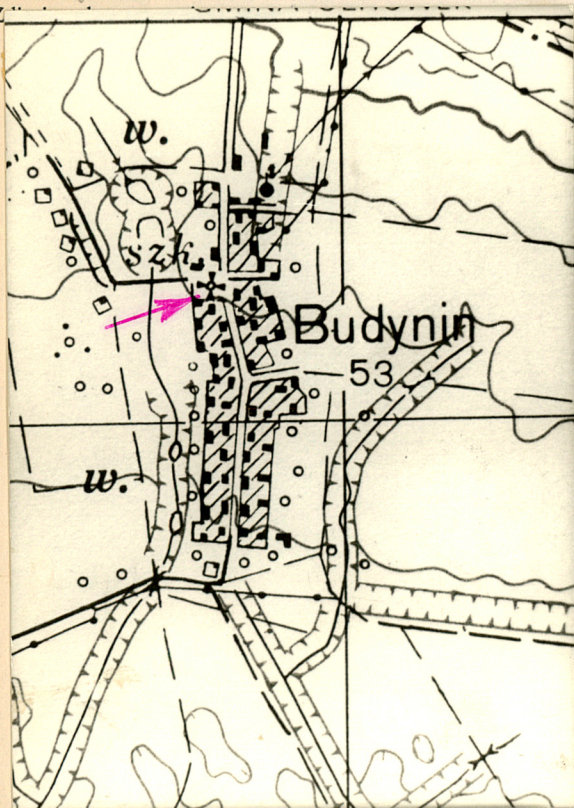
2. Czas powstania

ok. 1887 r.

3. Miejscowość

BUDYNIN

II. Z



4. Adres

Budynin  
p-ta 22-543 Chłopiatyn

nr hipoteczny .....

5. Przynależność administracyjna

województwo zamojskie

Ułhówek

gmina .....

pow. TOMASZÓW LUB.

6. Poprzednie nazwy miejscowości

nie ma

7. Przynależność administracyjna przed 1.VI.1975

województwo lubelskie

powiat TOMASZÓW LUBELSKI

8. Właściciel i jego adres:

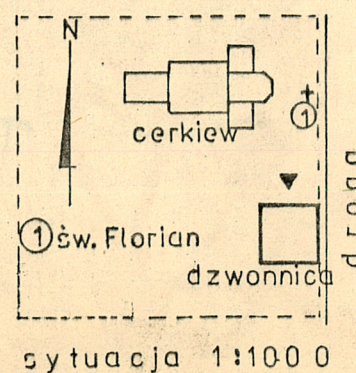
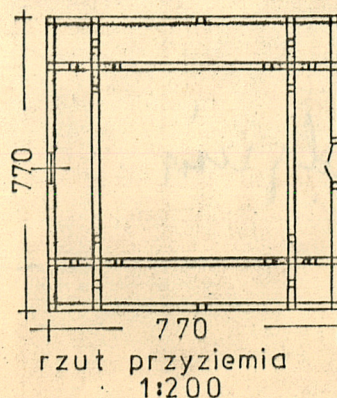
Parafia Rzymskokatolicka w  
Machnówku p-ta 22-676 Tarnoszyn  
Archidiecezja w Lubaczowie

9. Użytkownik i jego adres:

J.W.

10. Rejestr zabytków

autor zdjęć Anna Seniuk  
data wykonania lipiec 1987 r.  
miejsce przechowywania negatywów BDZ Zamość



Nr 32 data 12.04.1966



12. Autorzy, historia obiektu, określenia stylu

Dzwonnica wzniesiona jednocześnie z cerkwią. W ostatnich latach w dolnej kondygnacji przebito otwór okienny, wewnętrzne słupy zaszalowano i ocieplono. W przygotowanym w ten sposób wnętrzu odbywają się lekcje religii.

Inf. Michał Skoczylas, l. 77, ur. w Budyninie

13. Opis (sytuacja materiał i konstrukcja, rzut, bryła, cewacje, dach, wnętrze wyposażenie, instalacje)

Cmentarz cerkiewny usytuowany w północnej części wsi, ogrodzony metalową siatką. Na cmentarzu cerkiewnym drewniana cerkiew (1887 r.) dzwonnica, kamienny nagrobek oraz przeniesiona tutaj niedawno przydrożna, kamienna figura św. Floriana; oraz starodrzew.

Dzwonnica drewniana. Konstrukcji słupowo-ramowej, poszalowana pionowo sosnowymi deskami. Założona na rzucie kwadratu ( 7,70 x 7,70 m), dwukondygnacyjna, kondygnacja dolna szersza. Podwaliny dębowe, słupy sosnowe o przekroju ok. 16x16 cm. Słupy usztywnione systemem zastrzałów i rygli. Kondygnacja dolna nakryta daszkiem okapowym. W górnej części wyższej kondygnacji arkadowe otwory dzwonowe. Dach namiotowy, sześciopółaciowy, pobity podobnie jak dach okapowy blachą. Dzwony zapewne z XVIII w.

1. Podkreślenie nazwy miejscowości

2. Nazwa

3. Wskazanie

4. Wskazanie

5. Wskazanie

6. Wskazanie

7. Wskazanie

8. Wskazanie



|  |  |   |                                   |
|--|--|---|-----------------------------------|
| 14. Kubatura<br>ok. 390 m <sup>3</sup>                             | 15. Powierzchnia użytkowa<br>59 m <sup>2</sup> | 16. Przeznaczenie pierwotne<br>kultowe  | 17. Użytkowanie obecne<br>kultowe |
| 18. Prace budowlane i konserwatorskie, ich przebieg i dokumentacja |  | 19. Stan zachowania (fundamenty, ściany zewnętrzne, ściany wewnętrzne, sklepienia, stropy, konstrukcje dachowe, pokrycie dachu, wyposażenie i instalacje)<br><br>Stan zachowania dobry. |                                   |
| 20. Najpilniejsze postulaty konserwatorskie                        |  |   |                                   |



21. Akta archiwalne (rodzaj akt, numer i miejsce przechowywania)

22. Bibliografia

Katalog Zabytków Sztuki, T. VIII, Z. 6, s.2.

23. Źródła ikonograficzne i fotografie (rodzaj, miejsce przechowywania sygnatury)

Neg. w posiadaniu BDZ w Zamościu.

24. Uwagi różne

25. Wypełnił

Bronisław Seniuk  
1987 r.

26. Sprawdził

Wkładka nr 1



|                           |   |  |
|---------------------------|---|--|
| 1. Miejscowość<br>Budynin | 2. Obiekt (nazwa jak w karcie)<br>Dzwonnica cerkiewna | 3. Zawartość wkładki (nazwa obiektu lub materiału uzupełniającego) |
|---------------------------|---|--|

nr 1

widok od wschodu



widok od północy



Wkładkę założył: Bronisław Seniuk 1987r.  
(imię, nazwisko, data)  
Miejsce przechowywania negatywów: BDZ Zamość



widok od południa



widok od zachodu

