

A B C D E F G H I J K L M N O P R S T U V X Y Z

202 8466
Nr LUBELSKI

1. Obiekt 104/17/2/10

DZIEŁO MIĘDZYFORTOWE BOREK (FDC) - MAGAZYN

2. Czas powstania

1.1914-1915

3. Miejscowość

~~BOREK~~
LEBIEDZIEW

11. Zdjęcia, rzut, przekrój, sytuacja, orientacja



4. Adres Kol. LEBIEDZIEW -

~~BOREK~~
nr ewid. gruntów 214-216
nr hipoteczny

5. Przynależność administracyjna

bialskopodlaskie
województwo

gmina Terespol
pow. BIAŁA PODL.

6. Poprzednie nazwy miejscowości

BOREK

7. Przynależność administracyjna

przed 1 VI 1975


województwo lubelskie

powiat Biała Podlaska

8. Właściciel i jego adres

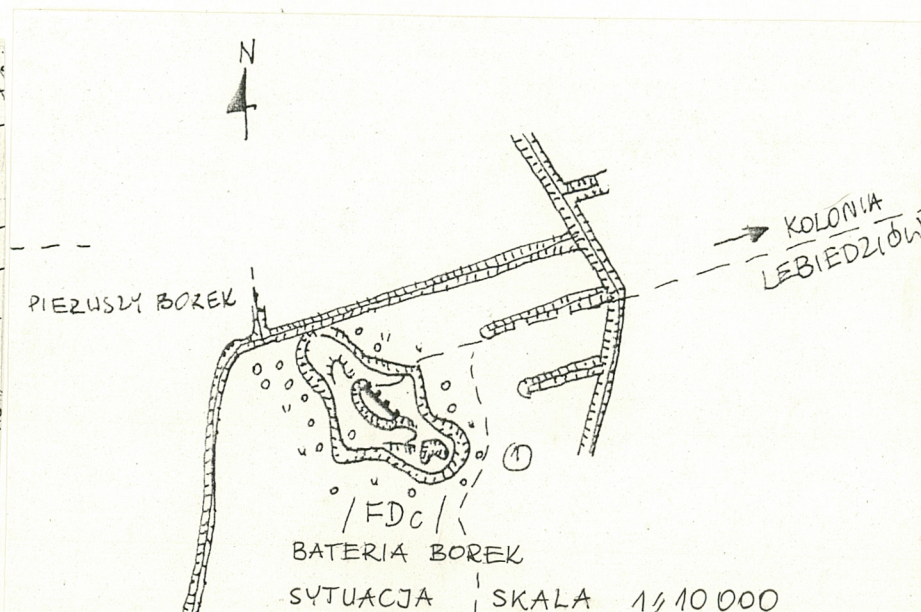
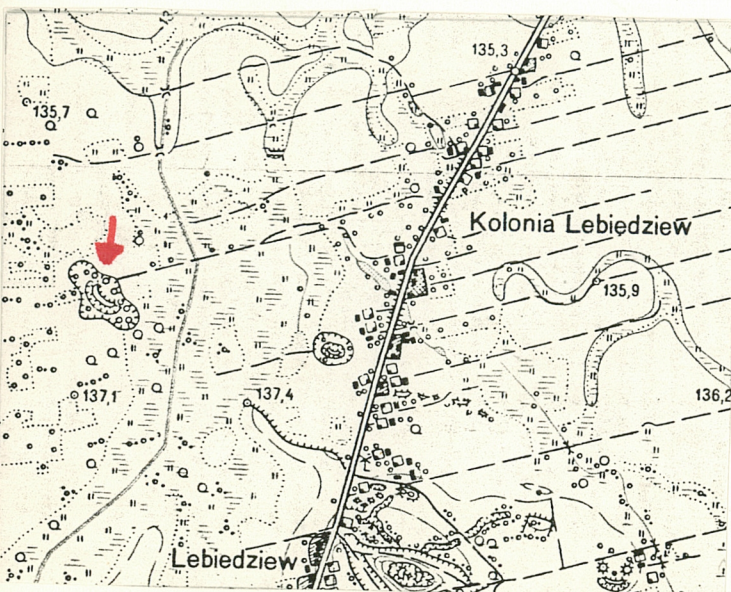


9. Użytkownik i jego adres



10. Rejestr zabytków

Nr A-208 data 17-08-1992



12. Autorzy, historia obiektu, określenia stylu.

Obiekt powstał w l. 1914-15 jako element pozycji polowej, w tzw. szóstej, ostatniej fazie formowania TWIERDZY BRZESKIEJ (pierścieniowej, typu ześrodkowanego). Z tej grupy dzieł, ok. 20 znajduje się obecnie na terenie Polski, reszta na obszarze ZSRR. Pod względem formalnym należy do popularnego typu dzieła międzyfortowego, reprezentowanego m.in. przez magazyny obronne MORDEROWICZE (FCb) i KOROSZCZYN (FCa), jakkolwiek zniszczony, to najlepiej ze wszystkich zachował resztki kazamat. Zostały one wysadzone - przypuszczalnie w 1915 r., a potem podczas II wojny św.

13. Opis (sytuacja, materiał i konstrukcja, rzut, bryła, elewacje, wnętrze, wyposażenie, instalacje).

Sytuacja: Obiekt usytuowany przy drodze rokadowej wychodzącej w Kol. Lebiedziów w kierunku pd-zach. z trasy FORT LEBIEDZIÓW - FORT TERESPOL VI (FA). Położony pomiędzy FORTEM LEBIEDZIÓW (1 km) i dziełem międzyfort. KOBYLANY (FDb).

Od jądra twierdzy odległy ok. 6,5 km. Skierowany na pd-zach. Zalesiony.

Materiał i konstrukcja: Beton wlewany do szalunku w postaci "skrzyń" z grubych bali. Pozostały po nich charakterystyczne szczeliny.

Technologia anal. do BATERII KOL. DOBRATYCZE (B5).

Opis: Pierwotnie dzieło założone na rzucie zbliżonym do trapezu z anaulami skierowanymi doprzedpoja i w szyi. W fazie szyjnej istniała przerwa dla bramy.

Na obu flankach znajdowały się zaokrąglone stanowiska dla karabinów maszynowych - w rodzaju orylonów. Część centralna ujęta była półpierzście-
niem skazamatowanego wału, z niszami amucyjnymi po bokach.

Pozostały wysadzone relikty tych kazamat. Całość dzieła osłonięta była wałem dla piechoty i fosą.

Elementy ziemne dzieła zostały częściowo zniwelowane pod szkółkę leśną, częściowo zaś, porośnięte są wysokim lasem.

Wyposażenie i instalacje: brak elementów do odnotowania, instalacji brak.

14. Kubatura	15. Powierzchnia użytkowa	16. Przeznaczenie pierwotne Magazyn obronny	17. Użytkowanie obecne Las, łąka.
18. Prace budowlane i konserwatorskie, ich przebieg i dokumentacja		19. Stan zachowania (fundamenty, ściany zewnętrzne, ściany wewnętrzne, sklepienia, stropy, konstrukcje dachowe, pokrycie dachu, wyposażenie i instalacje) Stan zachowania szczątkowy.	
		20. Najpilniejsze postulaty konserwatorskie - Obiekt należy wpisać do Rejestru Zabytków RP w granicach czytelnych w terenie pozostałości (znajdujących się na obszarze szkółki leśnej i lasu), jako przykład elementu rosyjskiej pozycji polowej TWIERDZY BRZESKIEJ, wzniesionej w 1914-1915 r. - Zlikwidować "szkółkę leśną" i drzewa porastające elementy dzieła. - Ustawić tablicę informującą o historii i znaczeniu zabytku.	

21. Akta archiwalne (rodzaj akt, numer i miejsce przechowywania)

Ciałowicz J., Fortyfikacje na ziemiach polskich w cza-
s

24. Uwagi różne

25. Opracował

mgr Grażyna Michalska 20.10.1991 r. *Głińska*
tekst imię, nazwisko, data, podpis
mgr inż. Łukasz Michalski 20.10.1991 r. *Mich*
plany, rysunki imię, nazwisko, data, podpis
Jan Bożek 20.10.1991 r. *JB*
zdjęcia fotogr. imię, nazwisko, data, podpis
miejsce przechowywania negatywów PSOZ Oddział Biała Podlaska

KARTA PO WYPEŁNIENIU PODLEGA OCHRONIE NA PODSTAWIE PRZEPISÓW PRAWA AUTORSKIEGO !

22. Bibliografia

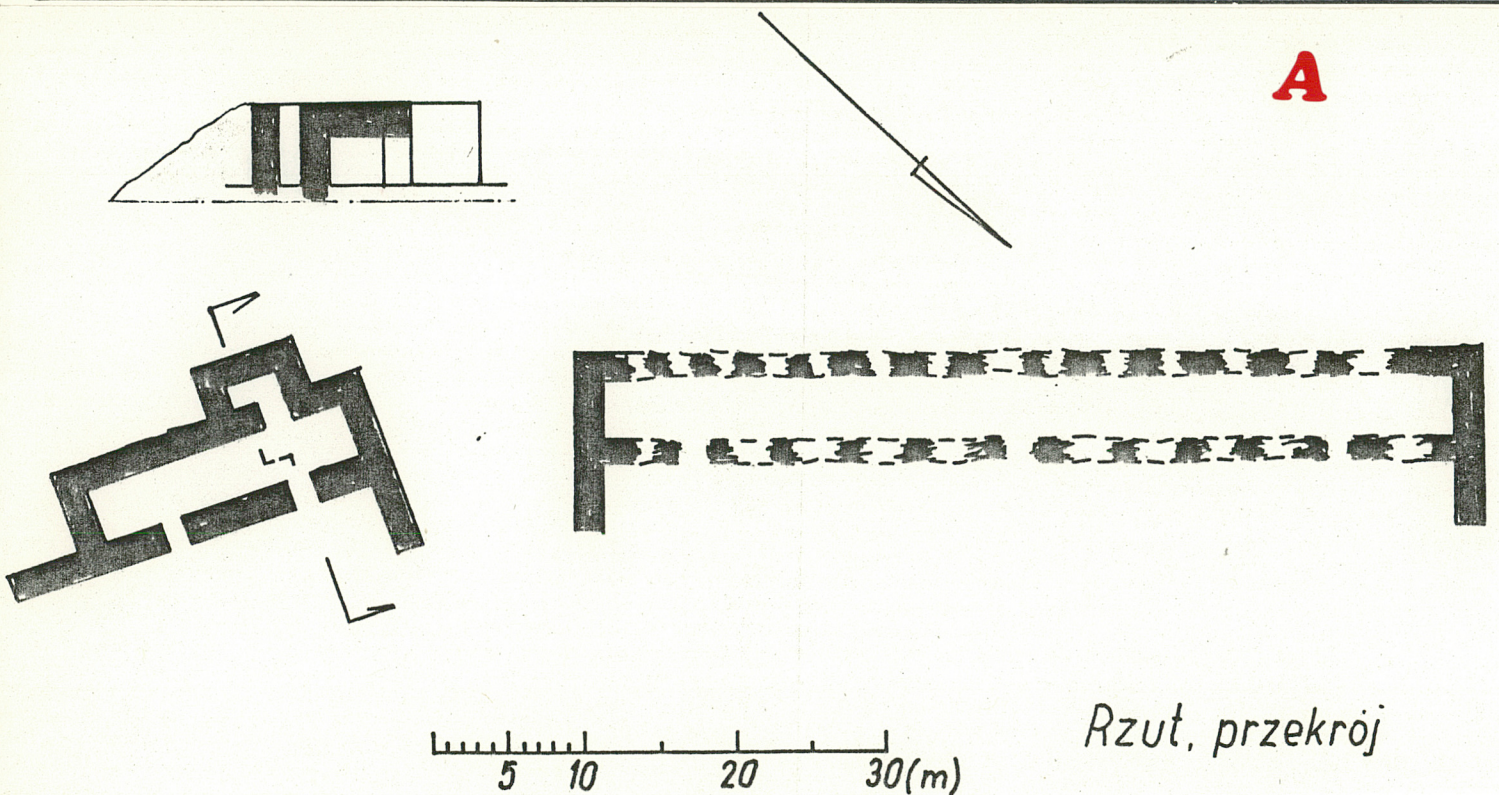
Ciałowicz J., Fortyfikacja na ziemiach polskich w
czasie I wojny św., studia i materiały do hist.wojsko-
wości, t.XII, cz. I, Warszawa 1966; Denkschrift über
die polnische landesbefestigung, nur für den Dients-
gebrauch, Berlin 1941; Encyklopedia Wojskowa, t.I-VI
Warszawa 1931-39., Gruszecki A., Twierdze ros. na
ziemiach polsk., Studia i Materiały do hist.wojsk.,
t. XII, cz. I, Warszawa 1966; Jastrzębski J.L.,
Rosyjska fortyfikacja stała na ziemiach Polski Przegl.
Wojsk.-Techn., t.XII, z.IV.1932.
Michalska G., Fortyfikacje terespolskie Twierdzy
Brzeskiej, studium nauk.-hist., Lublin 1991, w pos.
PSOZ Biała Podlaska.

26. Adnotacje o inspekcjach, informacje o zmianach (daty, imiona i nazwiska wypełniających)

23. Źródła ikonograficzne i fotograficzne (rodzaj, miejsce przechowywania, sygnatury)

27. Załączniki

1. Miejscowość	2. Obiekt (nazwa jak w karcie)	3. Zawartość wkładki (nazwa obiektu lub materiału uzupełniającego)
KOLONIA LEBIEDZIOWÓBOREK	MAGAZYN /FDC/	A.-Relikty kazamat - rzut,przekrój B.- Wnętrze kazamat magazynu



Wkładkę założył: mgr Grażyna Michalska 20.10.1991
(imię, nazwisko, data)

Miejsce przechowywania negatywów: PSOZ Biała Podlaska

Z-d Poligr. Jan Jasiński W-wa, ul. Wolna 13, tel. 12-43-83