

OŚRODEK DOKUMENTACJI
ZABYTEKÓW W WARSZAWIE

KARTA EWIDENCYJNA ZABYTEKÓW
ARCHITEKTURY I BUDOWNICTWA

A B C D E F G H I J K L M N O P R S T U V X Y Z

201

4442

Nr LUBELSKIE

1. Obiekt

104/12/2/6

WIEŻA OBSERWACYJNA (FCe)

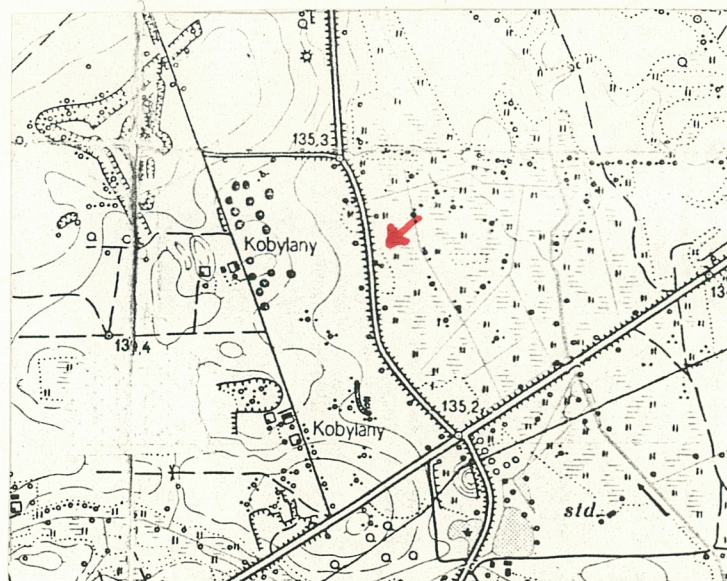
2. Czas powstania

przypuszczaln.
pocz. XX w.

3. Miejscowość

K O B Y L A N Y

11. Zdjęcia, rzut, przekrój, sytuacja, orientacja



4. Adres K O B Y L A N Y

nr ewid.grunt. 147

nr hipoteczny

5. Przynależność administracyjna

bialskopodlaskie

województwo

Terespol

gmina

pow. BIAŁA PODL.

6. Poprzednie nazwy miejscowości

7. Przynależność administracyjna

przed 1 VI 1975


lubelskie

województwo

Biała Podlaska

powiat

8. Właściciel i jego adres

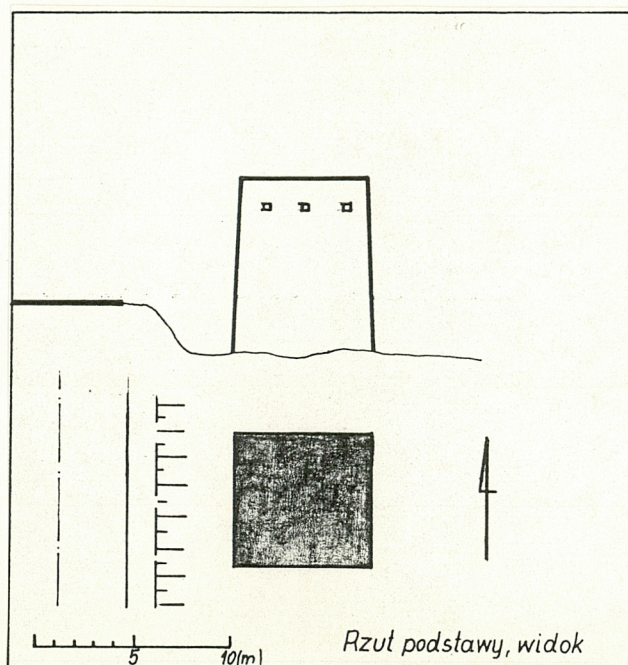
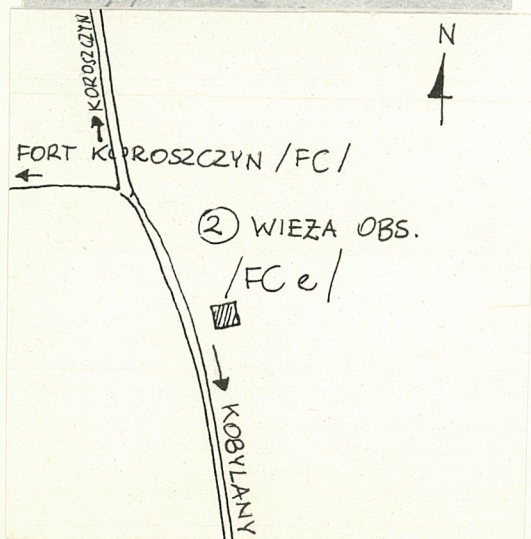


9. Użytkownik i jego adres



10. Rejestr zabytków

Nr A-196 data 17.08.1992



12. Autorzy, historia obiektu, określenia stylu.

Czas powstania obiektu i jego pierwotna funkcja jest hipotezą. Przy braku stosownego dokumentu, oparliśmy się na danych, pochodzących z wywiadu, uzyskanego od okół. mieszkańców, które nie są jednoznaczne. Przypuszczalnie mamy do czynienia z podstawą wieży obserwacyjnej.

13. Opis (sytuacja, materiał i konstrukcja, rzut, bryła, elewacje, wnętrze, wyposażenie, instalacje).

Sytuacja: Obiekt usytuowany jest w polu ornym, po wschodniej stronie drogi lokalnej Koroszczyn - Kobylany, w pobliżu przecięcia się jej z drogą rękadową do FORTU KOBYLANY, odległego ok. 700 m na zach. Od jądra twierdzy odległość wynosi ok. 5,5 km.

Materiał i konstrukcja: Żelbet pokryty tynkiem betonowym. Na wszystkich elewacjach u zwieńczenia ścian zachowały się gniazda dla drewnianych belek - przypuszczalnie elementów nieistniejącej drewnianej konstrukcji, wieńczącej wieżę.

Opis: Obiekt ma formę prostopadłościanu, a właściwie ostrosłupa ściętego, bowiem krawędzie pionowe są lekko zbieżne. Dł. każdej ze ścian u podstawy wynosi ok. 6 m, wys. ok. 9 m. Ściany są gładkie, jedynie u zwieńczenia posiadają wym. wyż., symetrycznie rozmieszczone, po 3 gniazda dla belek. Brak widocznego wejścia do wnętrza obiektu, zapewne ukrytego poniżej dzisiejszego poziomu terenu.

Wyposażenie i instalacje : Brak

14. Kubatura	15. Powierzchnia użytkowa	16. Przeznaczenie pierwotne Wieża obserwacyjna (?)	17. Użytkowanie obecne Nieużytkowana.
18. Prace budowlane i konserwatorskie, ich przebieg i dokumentacja		19. Stan zachowania (fundamenty, ściany zewnętrzne, ściany wewnętrzne, sklepienia, stropy, konstrukcje dachowe, pokrycie dachu, wyposażenie i instalacje) Stan zachowania dobry.	
		20. Najpilniejsze postulaty konserwatorskie - Obiekt należy wpisać do Rejestru Zabytków RP w granicach muru z dodaniem 2-metrowej opaski terenu dookoła, jako element zespołu fortyfikacji TWIERDZY BRZESKIEJ. - Opatrzeć tablicą informującą o historii i funkcji zabytku.	

21. Akta archiwalne (rodzaj akt, numer i miejsce przechowywania)

24. Uwagi różne

22. Bibliografia

Ciałowicz J., Fortyfikacje na ziemiach polskich w czasie I wojny św., studia i materiały do hist.wojsko-
wości, t. XII, cz.I, Warszawa 1966, Denkschriif über
die polnische landesbefestigung, nur für den Dients-
genbrauch, Berlin 1941; Encyklopedia Wojskowa, t.I-VI
Warszawa 1931-9, Gruszecki A., Twierdza ros. na zie-
miach polsk., studia i materiały do hist.wojsk., t.
XII, cz. I, Warszawa 1966, Jastrzębski J.L., Rosyjska
fortyfikacja stała na ziemiach Polski Przegl. Wojsk.-
Techn., t. XII, z.UV, 1932
Michalska G., Fortyfikacje terespolskie Twierdzy
Brzeskiej, studium nauk.-hist., Lublin 1991,
w pos. PSOZ Biała Podlaska.

23. Źródła ikonograficzne i fotograficzne (rodzaj, miejsce przechowywania, sygnatury)

25. Opracował

tekst mgr Grażyna Michalska 20.10.1991 r. *GMichalska*
imię, nazwisko, data, podpis
plany, rysunki mgr inż. Łukasz Michalski 20.10.1991 r. *LM*
imię, nazwisko, data, podpis
zdjęcia fotogr. Jan Bożek 20.10.1991 r. *JB*
imię, nazwisko, data, podpis
miejsce przechowywania negatywów PSOZ Oddział Biała Podlaska

KARTA PO WYPEŁNIENIU PODLEGA OCHRONIE NA PODSTAWIE PRZEPISÓW PRAWA AUTORSKIEGO !

26. Adnotacje o inspekcjach, informacje o zmianach (daty, imiona i nazwiska wypełniających)

27. Załączniki