

1. Obiekt

DZIEŁO MIĘDZYFORTOWE KOBYLANY I - MAGAZYN (FCC)

2. Czas powstania

1. 1914-1915

3. Miejscowość

~~MAKASZEWICZE MAŁE~~
~~KOBYLANY~~

4. Adres

~~MAKASZEWICZE MAŁE~~
~~KOBYLANY~~

NR.EW. GRN. ~~386~~ 35, 36, 37, 38
nr hipoteczny

386

5. Przynależność administracyjna

województwo

Terеспol

gmina

pow. BIAŁA PODL.

6. Poprzednie nazwy miejscowości

KOBYLANY (~~386~~ NR.EW.)
35, 36, 37, 38
386

7. Przynależność administracyjna

przed 1 VI 1975

województwo

Biała Podlaska

powiat

8. Właściciel i jego adres

~~Mienie komunalne~~

~~gminy Terеспol~~

SKARB PAŃSTWA

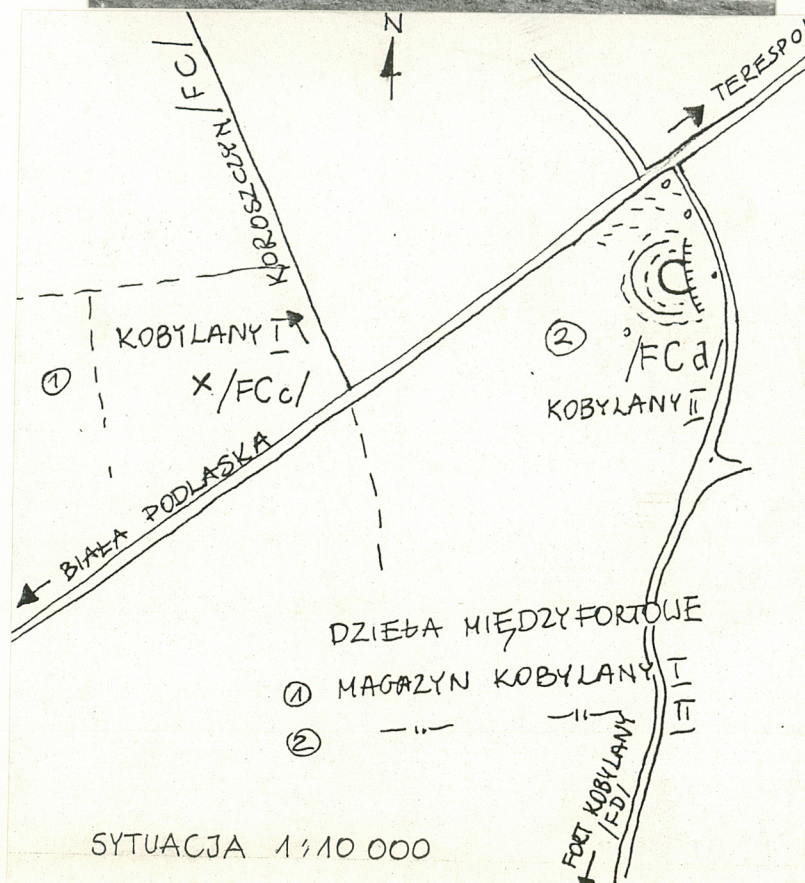
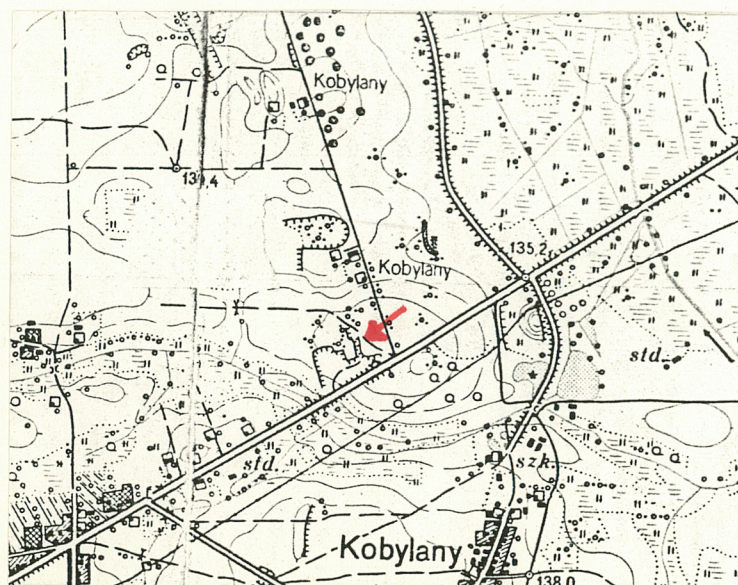
9. Użytkownik i jego adres

Nieużytkowany

10. Rejestr zabytków

Nr A-202 data 17.08.1992

11. Zdjęcia, rzut, przekrój, sytuacja, orientacja



SYTUACJA 1:10 000

12. Autorzy, historia obiektu, określenia stylu.

Obiekt należy do zespołu umocnień TWIERDZY BRZESKIEJ, do grupy dzieł międzyfortowych, tworzących tzw. linię wsparć, zbudowaną jako szósta faza przez Rosjan na początku I wojny światowej. Na terenie Polski znajduje się obecnie ok. 20 obiektów należących do linii wsparć. Wśród nich, takie dzieła jak np. sąsiedni magazyn Kobylany II (FCd), czy Koroszczyń (FCa) lub Morderowicze (FCb), położone na północ. Odległość dzieła Kobylany I od jądra twierdzy w Brześciu wynosi ok. 6 km, przy dopuszczalnym wysunięciu do 10 km. Obiekt Kobylany I pełnił funkcję magazynu obronnego, usytuowanego przy skrzyżowaniu dróg bojowych (rokadowych) z główną arterią komunikacyjną.

Nie zachowały się ziemne elementy dzieła, natomiast przetrwały kazamaty przedpiersia wału bojowego oraz uszkodzona przez współczesne wysadzenie (rozbrajanie niewypałów) - kaponiera pd-wsch, a także niedostępna wobec zasypiania, kaponiera pn-wsch. Autorstwo proj. poszcz. dzieł fortyfikacyjnych Twierdzy Brzeskiej jest nieustalone, natomiast znane są ogólnie nazwiska ros. inżynierów teoretyków i praktyków fortyfikacji (K.I. Wieliczko, Bujnicki, Małkow-Panin), którzy sporządzili typowe rozwiązania, jakkolwiek podkreśla się zasadę indywid. traktowania każdego dzieła, określonego warunkami terenowymi i wymogami taktycznymi.

13. Opis (sytuacja, materiał i konstrukcja, rzut, bryła, elewacje, wnętrze, wyposażenie, instalacje).

Sytuacja: Dzieło fortyfikacyjne położone jest przy skrzyżowaniu głównej arterii komunikacyjnej BIAŁA PODLASKA z drogą do FORTU KOROSZCZYN, w połowie odległości między FORTAMI KOROSZCZYN i KOBYLANY (ok. 2 km), ok. 600 m na zach. od najbliższego magazynu KOBYLANY II (FCd), ok. 6 km od jądra twierdzy; na terenie płaskim, zadrzewionym (nieużytki). Obiekt skierowany jest na pn-zach.

Materiał i konstrukcja: Żelbet. z fragmentarycznymi wtórnymi przemurowaniami ceglanymi. Grubość muru ok. 1,5 m. Charakterystyczne grube kruszywo, Odcisnięte ślady drewnianego szalunku. Posadzki cementowe. Futryny otworów żelazne z charakterystycznymi potężnymi zawiasami dla osadzenia nie zachowanych żelaznych drzwi i okiennic. Zachowane elementy żelaznego detalu: na zewnątrz ażurowe wsporniki pod okap, wewnątrz kilka typów pochwyty w ścianach i sklepieniach.

Rzut, bryła i wnętrze kazamat: Rzut oparty na planie odwróconej litery T. Część frontowa - w centrum lekko zryzalitowana, rozplanowana symetrycznie po dwóch stronach osi podłużnej, zawiera prostokątne pomieszczenia magazynowe w układzie amfiladowym, jedno-, bądź dwutraktowym. Pomieszczenie skrajne, po każdej stronie, wyższe, co znajduje odbicie w bryle. Pierwotnie pełniły funkcję tzw. przelotni. Izby łączą się otworami - prostokątnymi lub przekrytymi łukiem koszowym. Bez wypełnienia. Część tylna zawiera na osi poternę o dł. 5 m, a po jej obydwu stronach, w grubości muru, jednobiegowe schody betonowe, wyprowadzające w górę, na zewnątrz magazynu, gdzie funkcjonował jeden lub dwa ziemne wały bojowe, skierowane w przeciwne strony. Obecnie wyjścia nie są drożne.

Wszystkie pomieszczenia kazamat są sklepione kolebkami o przekroju koszowym. Fasada: Jednokondygnacyjna, obecnie czteroosiowa (osie wyznaczają bramy), ze śladami przekształconych i zamurowanych pierwotnych otworów (różnego typu: okna, drzwi, strzelnice), na wysokim cokole ozdobionym kamienną rustyką.

W części środkowej, prostokątny ryzalit o zaokrąglonych narożach, przepruty dwoma identycznymi bramami. Przęsła skrajne wyodrębnione przez zwiększenie wysokości, w każdej brama - pendent do środkowych.

Wyposażenie i instalacje: Zachowały się żelbetowe kozły pod beczki oraz w ścianach i na sklepieniach ciągi stalowych pochwyty.

Instalacji brak.

14. Kubatura	15. Powierzchnia użytkowa	16. Przeznaczenie pierwotne Dzieło międzyfortowe o charakterze magazynowym.	17. Użytkowanie obecne Nie użytkowany. Do niedawna wykorzystywany jako magazyn płodów rolnych przez miesz- kańców Kobylan P.Kozaka
18. Prace budowlane i konserwatorskie, ich przebieg i dokumentacja		19. Stan zachowania (fundamenty, ściany zewnętrzne, ściany wewnętrzne, sklepienia, stropy, konstrukcje dachowe, pokrycie dachu, wyposażenie i instalacje) Obiekt zachowany dość dobrze. Obecnie opuszczony. Otworzony.	
		20. Najpilniejsze postulaty konserwatorskie Obiekt wpisać do Rejestru Zabytków RP w granicach obejmujących od zach. relikty umocnień ziemnych, od pozostałych stron kazamaty i teren bezpośrednio przyległy, jako przykład rosyjskiego dzieła fortyfikacyjnego z 1.1914-1915, należącego do tzw. pozycji wysuniętej lub polowej. - Otoczyć opieką przez znalezienie odpowiedniego użytkownika. Obiekt może nadal pełnić funkcję magazynu lub zostać zaadaptowany na klub, kawiarnię bądź sklep. - Należy zaopatrzyć zabytek w tablicę informującą o jego historii i znaczeniu militarnym.	

21. Akta archiwalne (rodzaj akt, numer i miejsce przechowywania)

24. Uwagi różne

22. Bibliografia

Ciałowicz J., Fortyfikacje na ziemiach polskich w czasie I wojny św., studia i materiały do hist. wojskowości, t. XII, cz. I, Warszawa 1966; Denkschrift über die polnische landesbefestigung, nur für den Dientsgenbrauch, Berlin 1941; Encyklopedia Wojskowa, t. I-VI, Warszawa 1931-39; Gruszecki A., Twierdze ros. na ziemiach polsk., studia i materiały do historii wojsk., t. XII, cz. I, Warszawa 1966; Jastrzębski J.L., Rosyjska fortyfikacja stała na ziemiach Polski, Przegl.Wojs.-Techn., t.XII, z. IV 1932. Michalska G., Fortyfikacje terespolskie Twierdzy Brzeskiej, studium nauk.-hist., Lublin 1991 w pos. PSOZ Biała Podlaska.

23. Źródła ikonograficzne i fotograficzne (rodzaj, miejsce przechowywania, sygnatury)

25. Opracował

mgr Grażyna Michalska 20.10.1991 r. *Głuchalska*
tekst
mgr inż. Łukasz Michalski 20.10.1991 r. *Łuk*
plany, rysunki
Jan Bożek 20.10.1991 r. *JB*
zdjęcia fotogr.
miejsce przechowywania negatywów PSOZ Oddział Biała Podlaska

KARTA PO WYPEŁNIENIU PODLEGA OCHRONIE NA PODSTAWIE PRZEPISÓW PRAWA AUTORSKIEGO !

26. Adnotacje o inspekcjach, informacje o zmianach (daty, imiona i nazwiska wypełniających)

27. Załączniki

1. Miejscowość

KOBYLANY


2. Obiekt (nazwa jak w karcie)

MAGAZYN KOBYLANY I /FCc/

3. Zawartość wkładki (nazwa obiektu lub materiału uzupełniającego)

A.- Fragment fasady B.- Kominiki wentylacyjne

C.- Zasypane schody na wał D.- Kaponiera północna



1. Miejscowość

KOBYLANY


2. Obiekt (nazwa jak w karcie)

MAGAZYN KOBYLANY I /FCc/

3. Zawartość wkładki (nazwa obiektu lub materiału uzupełniającego)

A.- Fragment fasady B.- Kominiki wentylacyjne

C.- Zasypane schody na wał D.- Kaponiera północna


Wkładkę założył: mgr Grażyna Michałska 20.10.1
(imię, nazwisko, data)

PSOZ Biała Podlaska

Miejsce przechowywania negatywów:

Z-d Poligr. Jan Jasiński W-wa, ul. Wolna 13, tel. 12-43-83

1. Miejscowość	2. Obiekt (nazwa jak w karcie)	3. Zawartość wkładki (nazwa obiektu lub materiału uzupełniającego)
KOBYLANY	MAGAZYN KOBYLANY I /FCc/	A.- Pomieszczenia magazynowe B.- Poterna osłowa C.- Wysadzona kaponiera południowa



Wkładkę założył mgr Grażyna Michalska 20.10.
(imię, nazwisko, data)

Miejsce przechowywania negatywów: PSOZ Biała Podlaska

Z-d Poligr. Jan Jasiński W-wa, ul. Wolna 13, tel. 12-43-83

Wzór ODZ 1978 r.

1. Miejscowość

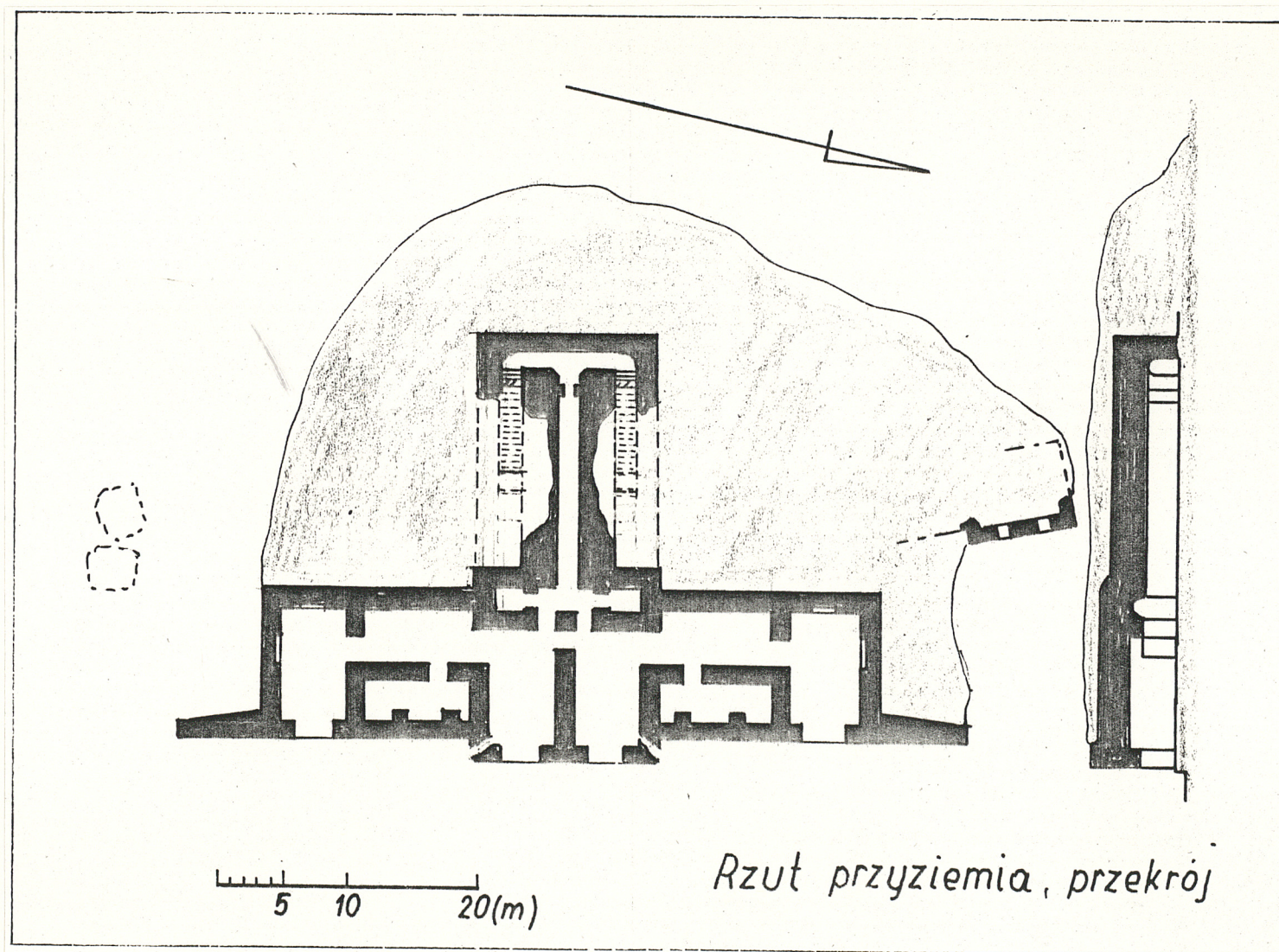
KOBYLANY

2. Obiekt (nazwa jak w karcie)

MAGAZYN KOBYLANY I /FCc/

3. Zawartość wkładki (nazwa obiektu lub materiału uzupełniającego)

Kazamaty - rzut przyziemia, przekroje



Rzut przyziemia, przekrój

Wkładkę założył: mgr Grażyna Michalska 20.10.1991
(imię, nazwisko, data)

Miejsce przechowywania negatywów: PSOZ Biała Podlaska

Z-d Poligr. Jan Jasiński W-wa, ul. Wolna 13, tel. 12-43-83

Wzór ODZ 1978 r.