

A B C D E F G H I J K L Ł M N O P R S T U V W X Y Z

LUBELSKIE

Nr

2940

1. Obiekt

MŁYN WODNY

2. Czas powstania

1938 r.

3. Miejscowość

R Y B N I C A

4. Adres

Rybnica k/Suśca

działka nr 17/1/188

nr hipoteczny

5. Przynależność administracyjna

lubelskie

województwo

Susiec

gmina

pow. TOMASZÓW LUB.

6. Poprzednie nazwy miejscowości

Rybnica

7. Przynależność administracyjna

przed 1 VI 1975

województwo

lubelskie

powiat

Tomaszów

8. Właściciel i jego adres

Jan Gruszczyński
wieś Rybnica k/Suśca

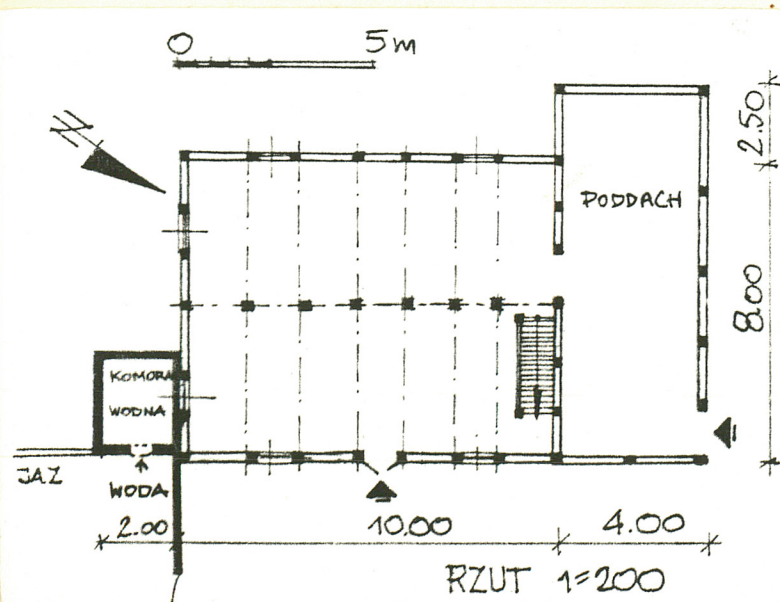
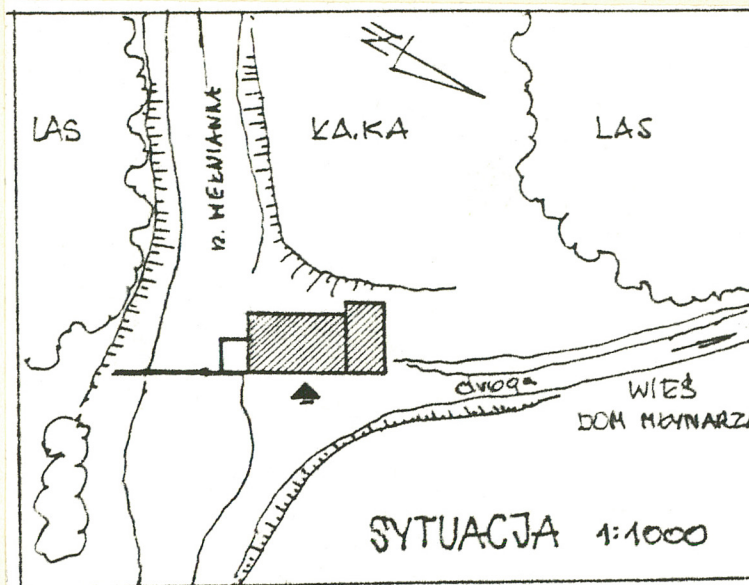
9. Użytkownik i jego adres

j.w.

10. Rejestr zabytków

Nr A/472

data 25.10.1989



13. Opis (sytuacja, materiał i konstrukcja, rzut, bryła, elewacje, wnętrze, wyposażenie, instalacje)

Sytuacja - Młyn wolnostojący, zlokalizowany nieopodal lasu nad rzeką Wełnianką, w odległości ok. 1,0 km od osady Susiec. Właściciel /młynarz/ mieszka w odległości ok. 100 m od młyna.

Materiał i konstrukcja - młyn drewniany, konstrukcji szkieletowej, na ceglano-kamiennym podmurowaniu. Ściany bez ocieplenia, szalowane deskami w układzie pionowym z oblistwowaniem. Stropy drewniane, na belkach deski "do czoła". Dach krokwiowo-stolcowy, krokwie oparte u dołu na płatwiach. Dach dwuspadowy kryty blachą. Okna drewniane, wielokwaterowe, nieotwierane. Drzwi drewniane, deskowe, jednoskrzydłowe. Schody drewniane, jednobiegowe, proste.

Rzut - Budynek na planie krótkiego prostokąta, jednotraktowy, z przybudówką od strony wschodniej.

Bryła - Budynek wewnątrz czterokondygnacyjny, kondygnacja t.zw. zerowa poniżej poziomu terenu. Nakryty dachem dwuspadowym. Przybudówka od wschodu parterowa z płaskim dachem pulpitowym.

Ściany - szalowane deskami w ustawieniu pionowym, w ścianach "do czoła", w szczytach z oblistwowaniem. Okna po dwa w ścianach szczytowych oraz po jednym w ścianach wzdłużnych.

Wnętrze - Na każdej z czterech kondygnacji jednotraktowe, jednoprzestrzenne. Kondygnacja zerowa to: komora wodna, turbina i pędnia przekładniowa. Na pierwszej kondygnacji naziemnej zainstalowano dwa młowniki, maszynę czyszczącą t.zw. "Zuber" oraz dwie skrzynie na mąkę. Na II kondygnacji są tylko spady drewniane i podnośniki. Na III kondygnacji widzimy trzy drewniane odsiewacze graniaste oraz prochowiec na odpady. Maszyny pochodzą z firm: Prokop i Synowiec, Kasper oraz Kujawski.

Wyposażenie - Jaz z kamienia, obetonowany. Zastawy drewniane w prowadnicach z szyn kolejowych.

Instalacje - elektryczna, oświetleniowa, siła, odgromowa.

12. Autorzy, historia obiektu, określenia stylu

Młyn wybudowany w 1938 r. dla Adama Gruszczyńskiego wg projektu Adama Dzikowskiego. W 1955 r. młyn został upaństwowiony, oddany w 1958 r. Od 1961 r. własność Jana Gruszczyńskiego, syna Adama. Remontowany w 1955 r., 1988 r.

Bez wyraźnych cech stylowych.

14. Kubatura ok. 1000 m ³	15. Powierzchnia użytkowa Zabudowy ok. 126 m ²	16. Przeznaczenie pierwotne młyn	17. Użytkowanie obecne młyn
18. Prace budowlane i konserwatorskie, ich przebieg i dokumentacja 1955 r. - wymiana śluzy drewnianej na murowaną. 1988 r. - pokrycie młyna blachą ocynkowaną.		19. Stan zachowania (fundamenty, ściany zewnętrzne, ściany wewnętrzne, sklepienia, stropy, konstrukcje dachowe, pokrycie dachu, wyposażenie i instalacje) Ogólnie styn wszystkich elementów konstrukcyjnych - dobry. Niewielkie ubytki w oszalowaniu. Obiekt w trakcie remontu i przemurowania ścian.	
		20. Najpilniejsze postulaty konserwatorskie Zachowanie w obecnym stanie użytkowania.	

21. Akta archiwalne (rodzaj akt, numer i miejsce przechowywania)

24. Uwagi różne

22. Biblioteka

25. Opracował

tekst.....

Włodzimierz Boruch XI.1996 r.

imię, nazwisko, data, podpis

plany, rysunki

Włodzimierz Boruch XI.1996 r.

imię, nazwisko, data, podpis

zdjęcia fotogr.

Włodzimierz Boruch XI.1996 r.

imię, nazwisko, data, podpis

miejsce przechowywania negatywów

KARTA PO WYPEŁNIENIU PODLEGA OCHRONIE NA PODSTAWIE PRZEPISÓW PRAWA AUTORSKIEGO

26. Adnotacje o inspekcjach, informacje o zmianach (daty, imiona i nazwiska wypełniających)

23. Źródła ikonograficzne i fotografia (rodzaj, miejsce przechowywania, sygnatury)

Neg. i zdj. fot. w PSOZ Zamość

27. Załączniki

Wkładka Nr 1

1. Miejscowość

2. Obiekt (nazwa jak w karcie)

3. Zawartość wkładki (nazwa obiektu lub materiału uzupełniającego)

RYBNICA gm. Susiec

MŁYN WODNY

7 fot.



fot.1 Widok ogólny od str. pd.



fot.2 Widok od pn.




fot.3 Śluzą od str. pd. młyna

Wkładkę założył: W. Boruch, XI.96
(imię, nazwisko, data)


Miejsce przechowywania negatywów: PSOZ Zamość




fot.4 Mlewnik, I kondygnacja



fot.5 Mlewnik, I kondygn.



fot.6 Maszyna czyszcząca tzw. "Zuber"



fot.7
Pędnia przekładniowa
w przyziemiu młyna