

1. Obiekt

744/3 ALTANA w zespole willi "UCIECHA"

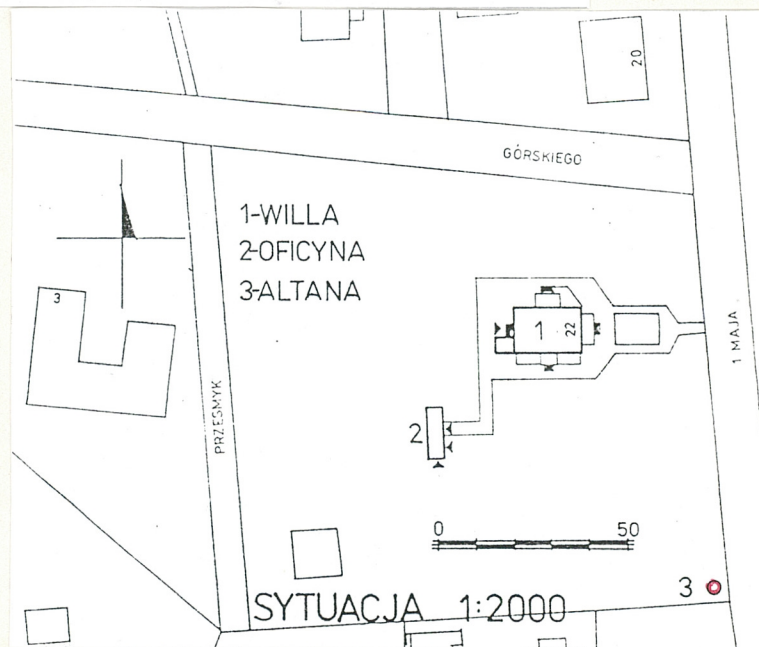
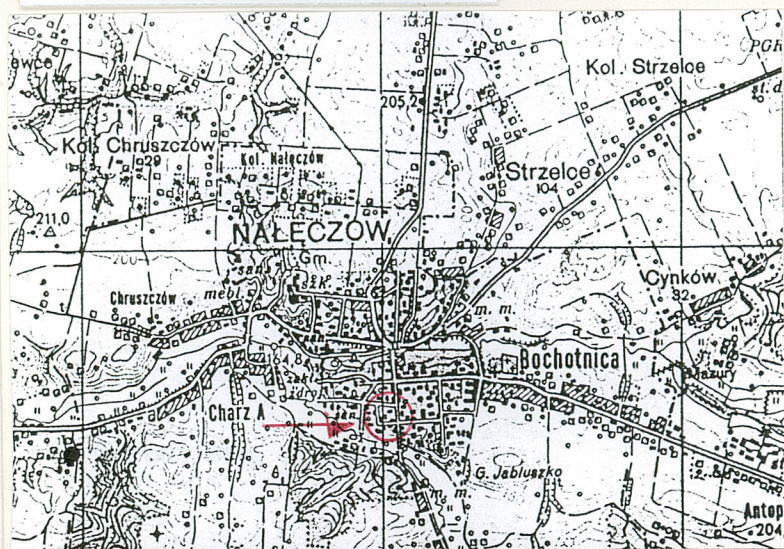
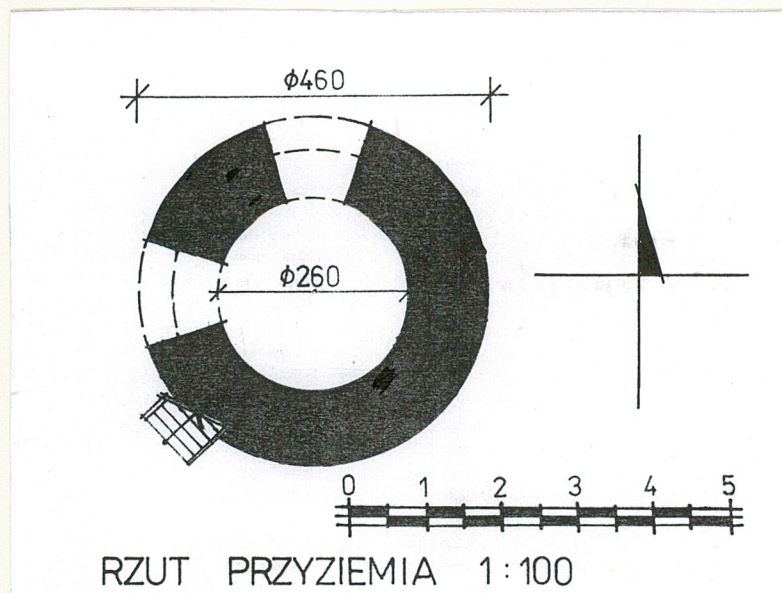
2. Czas powstania

XIX/XX w.

3. Miejscowość

NAŁĘCZÓW

11. Zdjęcia, rzut, przekrój, sytuacja, orientacja



4. Adres

Nałęczów, 1-go Maja 22

nr hipoteczny dz. 389

lub. ewid. gruntów

5. Przynależność administracyjna

województwo lubelskie

gmina Nałęczów pow. Puławy

6. Poprzednie nazwy miejscowości

b/z

7. Przynależność administracyjna
przed 1 VI 1975

województwo lubelskie

powiat Puławy

8. Właściciel i jego adres

Skarb Państwa

9. Użytkownik i jego adres

PP "Uzdrowisko Nałęczów"
Małachowskiego 5

10. Rejestr zabytków

Nr A/971 data 22.12.1988.

12. Autorzy, historia obiektu, określenie stylu

Altanę wybudowano w tym samym czasie co willę i oficynę, tj. na przełomie XIX/XX w., prawdopodobnie według projektu administratora Zakładu Leczniczego Thiellego. Po II wojnie światowej, łącznie z całą parcelą przeszła na własność Skarbu Państwa.

13. Opis (sytuacja, materiał i konstrukcja, rzut, bryła, elewacje, wnętrza, wyposażenie, instalacje)

Sytuacja: Altana wchodzi w skład zespołu willi "Uciecha", znajdującego się w południowo-wschodniej części Nałęczowa, u zbiegu ulic Przesmyk, Górskiego i 1-go Maja. Usytuowana jest w płd.-wsch. narożniku parceli, przy ogrodzeniu.

Materiał, konstrukcja, rzut i bryła:

Altana założona jest na rzucie koła, dwukondygnacyjna, nakryta dachem namiotowym. Dolna kondygnacja z cegieł ceramicznych pełnych i kamieni wapiennych tzw. opoki, zamknięta stropem płaskim typu Kleina. Do wnętrza prowadzi prostokątny, zamknięty odcinkowo otwór wejściowy. Właściwa altana znajduje się na górnej kondygnacji. Założona jest na planie ośmioboku, z 8 drewnianymi słupami spiętymi u dołu drewnianą balustradą, u góry drewnianymi arkadkami. Słupy wspierają ośmiopółaciowy dach namiotowy, pokryty gontem i zwieńczony sterczyną.

14. Kubatura	15. Powierzchnia użytkowa	16. Przeznaczenie pierwotne	17. Użytkowanie obecne
20 m ³	4 m ²	altana	altana
18. Prace budowlane i konserwatorskie, ich przebieg i dokumentacja (po 1945 r.) Po II wojnie światowej przeprowadzano tylko bieżące remonty altany.		19. Stan zachowania (fundamenty, ściany zewnętrzne, ściany wewnętrzne, sklepienia, stropy, konstrukcje dachowe, pokrycie dachu, wyposażenie i instalacje) Dolna kamienna część altany z licznymi ubytkami cegieł, kamieni i spoiwa. Górna drewniana część z ubytkami drewna, śladami drewnojadów, ubytkami gontu.	
20. Najpilniejsze postulaty konserwatorskie			

21. Akta archiwalne i źródła ikonograficzne (rodzaj, numer i miejsce przechowywania)

23. Uwagi różne

REGIONALNY OŚRODEK
STUDIÓW I OCHRONY
ŚRODOWISKA KULTUROWEGO
20-113 Lublin, ul. Archidiakańska 4
W-012565023-34000000
83-1-831-43101

24. Opracowanie karty ewidencyjnej

tekst mgr Jacek Studziński X 1998 r.
imię, nazwisko, data, podpis

plany, rysunki arch. Ewa Pujszo X 1998 r.
imię, nazwisko, data, podpis

zdjęcia fotogr. mgr Jacek Studziński X 1998 r.
imię, nazwisko, data, podpis

miejsce przechowywania negatywów ROSIOŚK Lublin

KARTA PO WYPEŁNIENIU PODLEGA OCHRONIE NA PODSTAWIE PRZEPISÓW PRAWA AUTORSKIEGO

22. Bibliografia

25. Adnotacje o inspekcjach, informacje o zmianach (daty, imiona i nazwiska wypełniających)

26. Załączniki

Wkładka nr 1

1. Miejscowość..... NAŁĘCZÓW	4. Obiekt (nazwa jak w karcie)	5. Zawartość wkładki (nazwa materiału uzupełniającego)
2. Gmina..... j/w	ALTANA w zespole willi "Uciecha"	fot.
3. Województwo..... lubelskie		



fragm. dekoracji poddasza



wnętrze części murowanej



widok od wsch.

Wkładkę założył:**J.Studziński X 98**.....
(imię, nazwisko, data)

Miejsce przechowywania negatywów:**ROSIOŃK LUBLIN**.....