

A B C D E F G H I J K L Ł M N O P R S T U V W X Y Z

Nr

LUBELSKIE

1. Obiekt

STODOŁA

W zespole pałacowo-parkowym

2. Czas powstania

2 poł.XIXw.

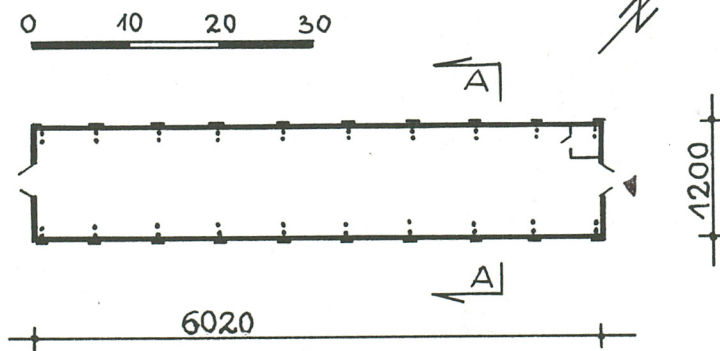
3. Miejscowość

K O Z I C E D O L N E

11. Zdjęcia, rzut, przekrój, sytuacja, orientacja



RZUT PRZYZIEMIĄ 1:800



4. Adres

Kozice Dolne

21-050 Piaski

nr hipoteczny 594 Rej. w Lublinie
KW 92652

5. Przynależność administracyjna

województwo lubelskie

gmina Piaski

pow. Świdnik

6. Poprzednie nazwy miejscowości

7. Przynależność administracyjna

przed 1 VI 1975

województwo lubelskie

powiat Lublin

8. Właściciel i jego adres

Gminna Spółdzielnia "Samopomoc Chłopska"
21-050 Piaski, ul. Lubelska

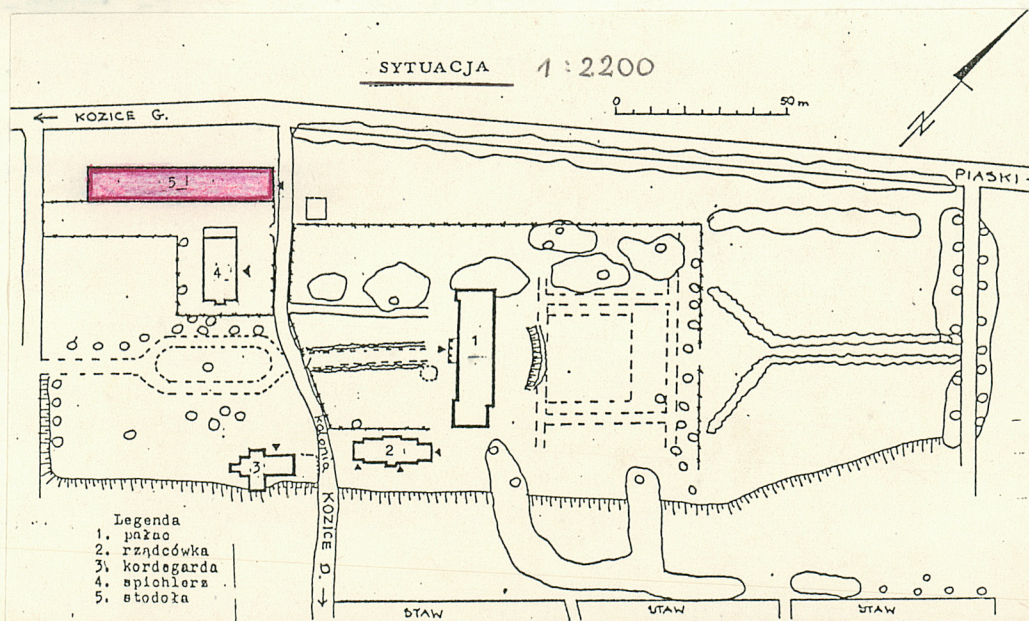
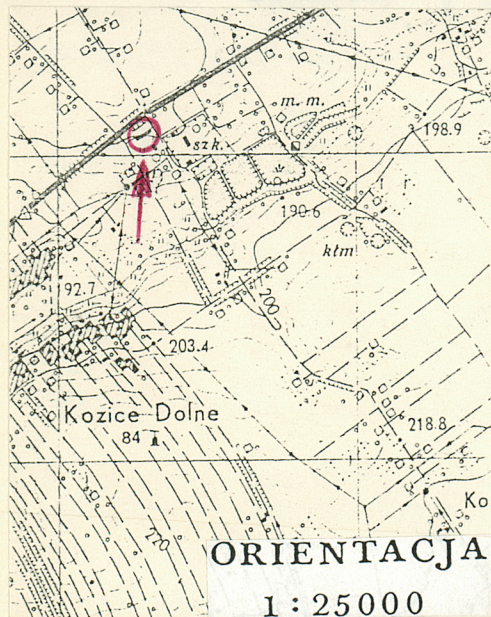
9. Użytkownik i jego adres

J.W.

10. Rejestr zabytków

Nr A/738

data 22.08.1977 r.



Sytuacja : Stodoła usytuowana jest na zach. skraju założenia dworsko-parkowego, nieopodal drogi do Piask, równoległe do niej.

Materiał : Budynek murowany z kamienia wapiennego i cegły, nietynkowany. Więźba dachowa drewniana. Pokrycie dachu z eternitu. W części pn-wsch. posadzka cementowa, w pd-zach. polepa. Okna niewielkie, drewniane; wierzeje żelazne.

Rzut : Założony na planie wydłużonego prostokąta, z wejściem w ścianach szczytowych.

Bryła : Zwarta, parterowa, nakryta dachem dwuspadowym z dość dużym okapem. Jednoprzestrzenna; bez poddasza.

Elewacje : -pn-zach. i pd-wsch. identyczne, 9-osiowe, rozcłonkowane pionowo lizenami.
-pn-wsch. i pd-zach. -szczytowe, jednoosiowe z dużymi dwuskrzydłowymi wierzejami na osi. Skrajne, widoczne krokwie spięte jętką.

Instalacje : -elektryczna
-odgromowa

Budynek wystawiono prawdopodobnie pod koniec XIX w. jako stodołę. W czasie II wojny światowej majątek był pod zarządem władz okupacyjnych. W tym czasie spłonął dach, który został bez zwłoki odbudowany. Jako pokrycia dachowego użyto gontu.

W 1946 r. w ramach reformy rolnej budynek przeszedł na własność państwa. Przekazano go spółdzielni rolniczej "Samopomoc Chłopska" w Piaskach. Do lat 60-tych przylegała do stodoły, pod kątem prostym, od strony zach. obora. Po remoncie ok. 1965 r. oborę rozebrano, a także zlikwidowano 4 istniejące dotychczas wjazdy /w dłuższych ścianach stodoły/ przebijając w szczytach 2 inne, wmontowując nowe wierzeje. Wymieniono również pokrycie dachowe na eternit.

<p>14. Kubatura</p> <p>4700 m³</p>	<p>15. Powierzchnia użytkowa</p> <p>722 m²</p>	<p>16. Przeznaczenie pierwotne</p> <p>magazynowe</p>	<p>17. Użytkowanie obecne</p> <p>magazynowe</p>
<p>18. Prace budowlane i konserwatorskie, ich przebieg i dokumentacja</p> <p>Po spłonięciu dachu w czasie II wojny światowej, odbudowano go kryjąc gontem. Około 1965 r. rozebrano przyległą od zach. oborę, zamurowano 4 istniejące w dłuższych ścianach wjazdy a przebito w szczytach 2 nowe. Zmieniono także gontowe pokrycie dachowe na eternit. Wymurowano również wewnątrz, przy pn szczytcie pomieszczenie biurowe.</p>		<p>19. Stan zachowania (fundamenty, ściany zewnętrzne, ściany wewnętrzne, sklepienia, stropy, konstrukcje dachowe, pokrycie dachu, wyposażenie i instalacje)</p> <p>Stan zachowania - dobry.</p>	
		<p>20. Najpilniejsze postulaty konserwatorskie</p> <p>Nie wymaga działań konserwatorskich.</p>	

21. Akta archiwalne (rodzaj akt, numer i miejsce przechowywania)

- Sąd Rejonowy w Lublinie,
X-ty Wydział Ksiąg Wieczystych. , KH Kozice
Dolne-Dobra, t.II.A 2040 , t.IV.A 2042.

22. Biblioteka

- Słownik Geograficzny Królestwa Polskiego /.../,
t.IV, Warszawa 1883 r., s.544-545.
- Kseniak M., Martyn M., Opracowanie ewidencyjne parku
dworskiego w Kozicach Dolnych, 1976 r., masz. w
posiadaniu PSOZ o/Lublin.
- Teodorowicz-Czerepińska J., Rejestr wartości kultu-
rowych woj. lubelskiego, 1991 r., masz. w posiadaniu
PSOZ o/Lublin

23. Źródła ikonograficzne i fotografia (rodzaj, miejsce przechowywania, sygnatury)

24. Uwagi różne

25. Opracował

tekst mgr Barbara Winiarczyk , X.1966 r.

imię, nazwisko, data, podpis

plany, rysunki mgr Barbara Winiarczyk , X.1996 r.

imię, nazwisko, data, podpis

zdjęcia fotogr. mgr Barbara Winiarczyk , X.1996 r.

imię, nazwisko, data, podpis

miejsce przechowywania negatywów PSOZ o/Lublin

KARTA PO WYPEŁNIENIU PODLEGA OCHRONIE NA PODSTAWIE PRZEPISÓW PRAWA AUTORSKIEGO

26. Adnotacje o inspekcjach, informacje o zmianach (daty, imiona i nazwiska wypełniających)

27. Załączniki

Wkładka nr 1

1. Miejscowość

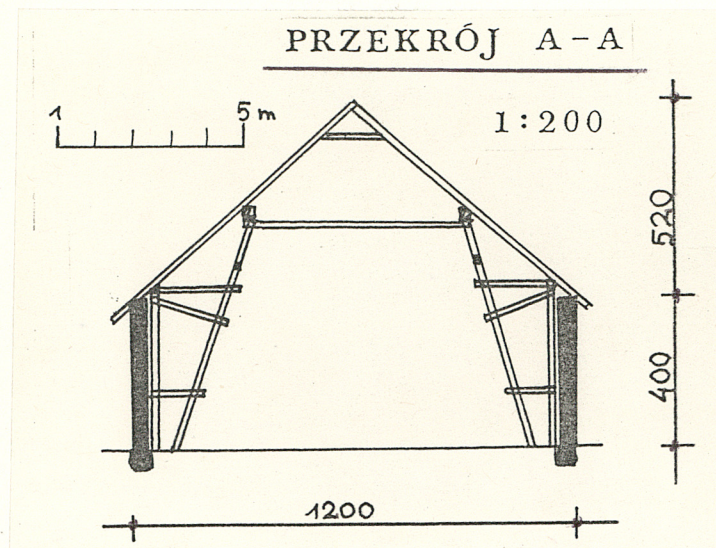
Kozice Dolne

2. Obiekt (nazwa jak w karcie)

Stodoła w zespole pałacowo-parkowym

3. Zawartość wkładki (nazwa obiektu lub materiału uzupełniającego)

- przekrój A-A
- fotografie współczesne



- Widok od pd .



- Fragment wnętrza.

Wkładkę założył: mgr Barbara Winiarczyk X.1996 r.
(imię, nazwisko, data)

Miejsce przechowywania negatywów: PSOZ o/Lublin

Z-d Poligr. Jan Jasiński W-wa, ul. Wolna 13, tel. 12-43-83

Wzór ODZ 1978 r.