

1. Obiekt

900/2  
BRAMA PRZY KOŚCIELE ŚW. TRÓJCY

2. Czas powstania

ok. 1641 r.

3. Miejscowość

RADZYŃ PODLASKI

4. Adres

ul. Lubelska wsch. mur ogrodzenia  
nr hipoteczny ..... kościoła.....

5. Przynależność administracyjna

województwo białkopodlaskie

gmina m. Radzyń Podl.

pow. RADZYŃ PODL.

6. Poprzednie nazwy miejscowości

Kozirynek

7. Przynależność administracyjna  
przed 1.VI.1975 r.

województwo lubelskie

powiat radzyński

8. Właściciel i jego adres

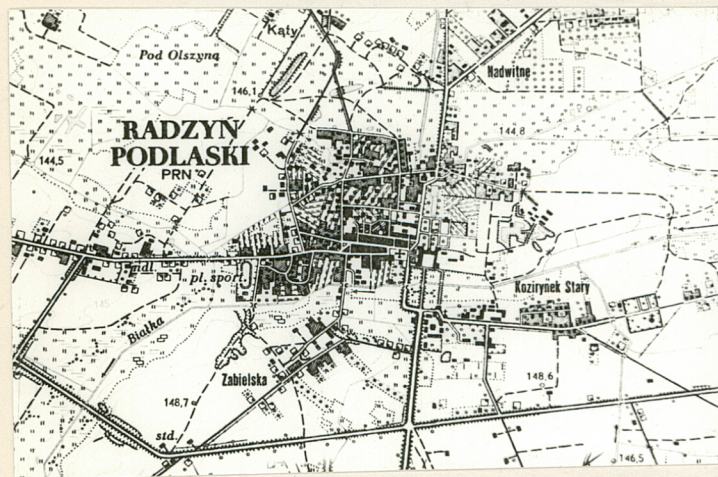
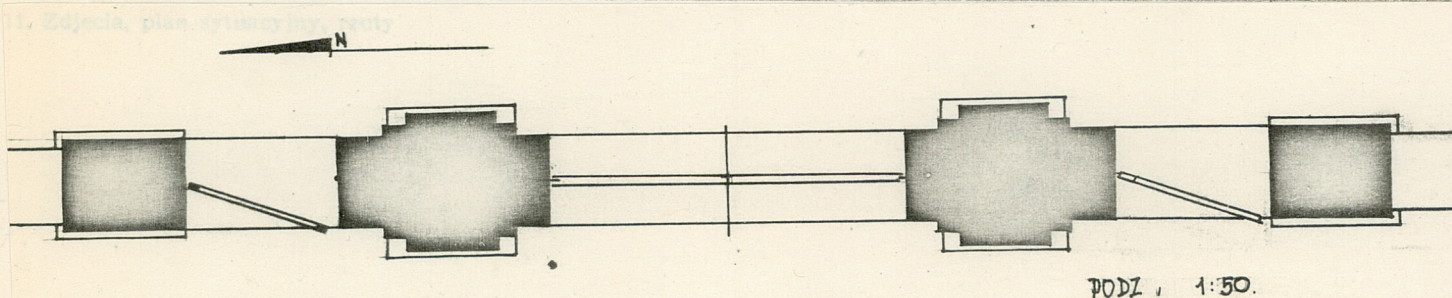
Parafia rzym.-kat.p.w.św.Trójcy

9. Użytkownik i jego adres

j.w.

10. Rejestr zabytków

Nr A/303 z dn. 81.03.1967 data



autor zdjęć P. Hapka

data wykonania październik 1983 r.

miejsce przechowywania negatywów BBiDZ w Białej Podl.



12. Autorzy, historia obiektu, określenia stylu.

- Wybudowana ok. 1641 r./data konsekracji kościoła/.
- Renesans.

13. Opis (sytuacja, materiał i konstrukcja, rzut, bryła, elewacje, dach wnętrze wyposażenie, instalacje)

- Usytuowana we wschodnim murze ogrodzenia kościoła naprzeciw prezbiterium i poprzecznej osi dziedzińca pałacowego.
- Murowana, otynkowna. Trójdzielna. Daszki, spływy wolutowe i obeliski pokryte blachą miedzianą.
- Duża arkada ujęta z obu stron małymi arkadkami. Arkady na filarach z impostami. Duża arkada opilastrowana. Pilastry dźwigają belkowanie na którym zwieńczenie w formie prostokąta ujętego po bokach spływami. Zwieńczenie zakończone uproszczonym belkowaniem i trójkątnym szczytem. Na końcach spływów wolutowych obeliski na cokolkach. Pośrodku zwieńczenia płycina z monogramem NM Panny od wschodu i monogramem JHS od zachodu. Arkadki zakończone gzymsami i daszkami na których spływy, z ustawionymi /nad skrajnymi filarami/ obeliskami na cokolikach. W dużej arkadzie dwuskrzydłowa krata kuta, ażurowa z dekoracyjnymi elementami roślinnymi i roślinno-geometrycznymi, zwieńczona krzyżem. Furty kute powtarzają elementy dekoracyjne występujące w bramie głównej. Na zamkach furt bardzo słabo czytelna sygnatura.



14. Kubatura	15. Powierzchnia użytkowa	16. Przeznaczenie pierwotne	17. Użytkowanie obecne
18. Prace budowlane i konserwatorskie, ich przebieg i dokumentacja		19. Stan zachowania (fundamenty, ściany zewnętrzne, ściany wewnętrzne, sklepienia, stropy konstrukcje dachowe, pokrycie dachu, wyposażenie i instalacje)  Stan zachowania dość dobry. Brama i furty częściowo skorodowane.	
20. Najpilniejsze postulaty konserwatorskie			



21. Akta archiwalne (rodzaj akt, numer i miejsce przechowywania)

22. Bibliografia

23. Źródła ikonograficzne i fotografie (rodzaj, miejsce przechowywania, sygnatury)

24. Uwagi różne

25. Wypełnił

P. Hapka

imię i nazwisko

data

4.XII.1983 r.

26. Sprawdził

imię i nazwisko

data

27. Załączniki



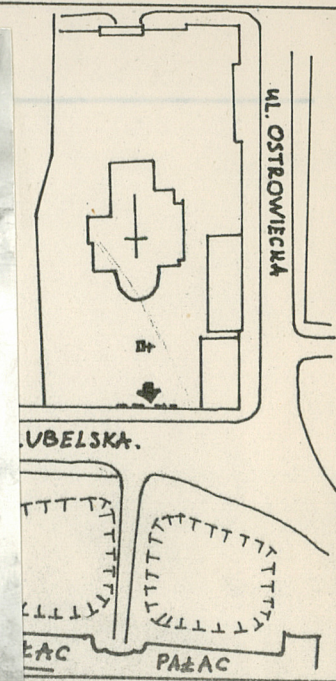
1. Miejscowość

RADZYN PODLASKI

2. Obiekt (nazwa jak w karcie)

3. Zawartość wkładki (nazwa obiektu lub materiału uzupełniającego)

plan, zdjęcia



Wkładkę założył: P.Hapka 4.XII.1983 r.  
(imię, nazwisko, data)

Miejsce przechowywania negatywów: BBiDZ w Białej Podl