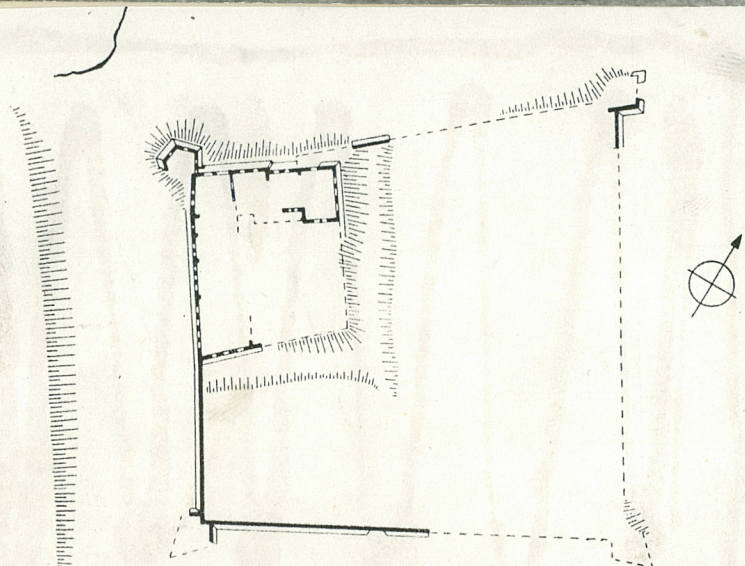
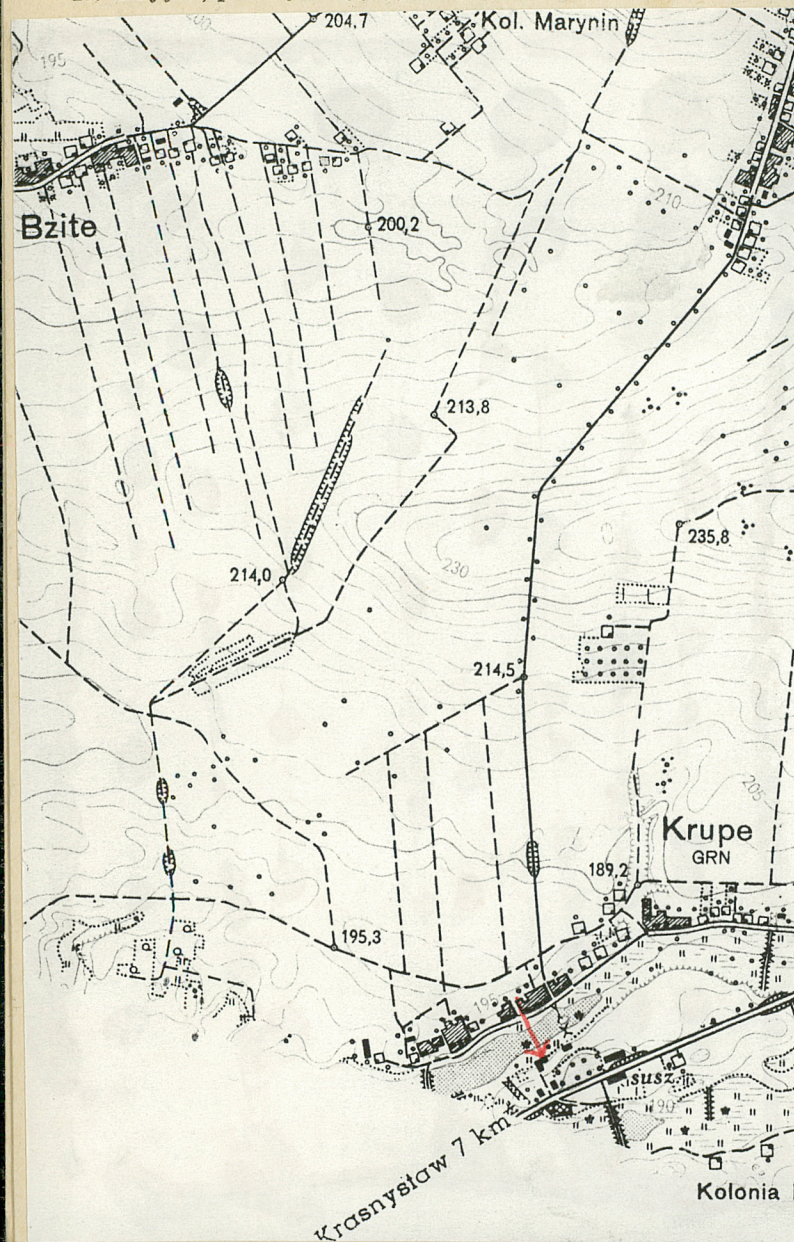


1. Obiekt ZAMEK.

2. Czas powstania
k.XVIw., 1604-1608.

3. Miejscowość
KRUPE.

11. Zdjęcia, plan sytuacyjny, rzuty



Zespół zamkowy w Krupcu 1:2000

4. Adres Krupce-zamek.

nr hipoteczny

5. Przynależność administracyjna

województwo chełmskie.

gmina Krasnystaw.

pow. KRASNYSTAW

6. Poprzednie nazwy miejscowości
jw.

7. Przynależność administracyjna
przed 1 VI 1975

województwo lubelskie.

powiat Krasnystaw.

8. Właściciel i jego adres
Urząd Miasta i Gminy w Krasnym-
stawie.

9. Użytkownik i jego adres

jw.

10. Rejestr zabytków

Nr A/32/300 data 7.04.1967

12. Autorzy, historia obiektu, określenia stylu.

Zespół wzniesiony w K.XVI w. przez Pawła Orzechowskiego-podkomorzego chełmskiego i starostę surazskiego. Rozbudowany przez tegoż zapewne w l. 1604-1609. Do r. 1644 w posiadaniu Orzechowskich. Następnie właścicielami byli: Władysław Niemirycz -do 1648r., Buczaccy i Tworowscy-do 1670, Rejowie do 1782, Mrozowiccy do 1795, Ignacy Kuczeński-do 1817. Wincenty Poletyko-do 1820, Franciszek Ciesielski-do 1835, Michał Chmieleński-do 1849. Obecnie obiekt jest własnością Urzędu Miasta i Gminy w Krasnymstawie.

Zamek zniszczony w latach 1648-1660. Wkrótce odbudowany, prawdopodobnie tylko w części mieszkalnej. Od 2 poł. XVIII w ruinie. Postępująca dewastacja szczególnie w czasie I wojny /1915r/ oraz w latach 1939-1945., a także po II wojnie w latach 50-tych i 60-tych.

Styl późnorenesansowa i manierystyczny.

=====
/c.d. z poz. 13/ W bastii i kurtynach strzelnice sklepione odcinkowo, część z wylotami kluczowymi i szczelinowymi.

Wnętrze i wyposażenie. Pierwotne wyposażenie wnętrza nie zachowane. Na terenie całego zespołu liczne ślady kamieniarki stanowiącej pozostałość dawnego wystroju.

Inсталacje. Brak.

13. Opis (sytuacja, materiał i konstrukcja, rzut, bryła, elewacje, dach, wnętrze, wyposażenie, instalacje)

Zespół zlokalizowany w zach. części wsi, po póln. stronie drogi Krasny-staw-Chełm. Na póln. krawędzi doliny Wieprza. Od póln.-zach. otoczony stawami i rozlewiskami, z innych pozostałościami fosi.

Zespół zamkowy. Murowany z kamienia i cegły. Aktualnie utrzymany w stanie stałej ruiny. Zachowany fragmentarycznie z czytelnością założenia na planie trapezu, z bastiami w narożach, z wyraźnie wyodrębnionym i oddzielnym wewnętrzną fosą zamkiem właściwym i podzamczem.

Zamek właściwy. Na planie zbliżonym do prostokąta. Piętrowy. Podpiwniczony. Złożony z 2 skrzydeł z 6-cio boczna basztą w narożu i 2 ścian kurtynowych z bramą od póln.-wsch. Obecnie zachowane skrzydło mieszkalne /częściowo/. Skrzydło póln.-wsch. Plan zbliżony do prostokąta z ryzalitowo wysuniętą w stronę dziedzińca częścią skrajną. Jednotraktowe. Zachowane jedynie mury zewnętrzne, oprócz części ścian od strony dziedzińca. Od tej strony widoczne ściany galerii arkadowej oraz schodów. W części ryzalitu dwa reprezentacyjne pomieszczenia. Elewacja z kondygnacją piwniczną ukośnie zeskarpowaną o otworach rozmieszczonych nieregularnie, ze śladami przekształceń, bez podziałów. Nad pomieszczenia i attyka zwieńczona postumentami, w części pozostałej szczątki attyki z dekoracyjnymi kołami wyrobionymi w cegle.

B. Skrzydło póln.-zach. Plan zbliżony do prostokąta. Jednotraktowe. Zachowane mury zewnętrzne od póln.-zach. i póln.-wsch. Elewacje z kondygnacją piwniczną ukośnie zeskarpowaną, zwieńczone gzymsem i attyką. W ścianie póln.-zach. otwory rozmieszczone rytmicznie w grupach o zwiększającej się ilości. Obramienia okienne prostokątne, boniowane. Między parterem i piętrem pas kordonowy. Podziały pionowe boniowanymi lizenami. Pod i nad otworami fryzy sgraffitowe o motywach balustrady i wici roślinnej. Grzebień attyki ze sterczykami i wolutami.

C. Baszta w narożu zachodnim. Wysunięta przed narożnik skrzydeł mieszkalnych, na planie sześciobocznym. Jednoprzestrzenna. Zachowane mury zewnętrzne piwnicy i parteru oprócz ścian póln.-wsch. i części póln.-zach. Kondygnacja piwnic ukośnie zeskarpowana. Na parterze prostokątne otwory okienne w boniowanych obramieniach.

Podzamcze. Zachowane pozostałości fosi od póln.-wsch. z czytelnym narysem kurtyn i bastii oraz fragmenty bastii póln. i kurtyn póln.-zach. i póln.-wsch. Do wysokości 2/3 kurtyn zeskarpowania z górną krawędzią zaznaczoną półwałkiem. W bastii póln. zachowane dwie ściany ze śladami podziału na trzy kondygnacje. /c.d. w poz. 12./

14. Kubatura	15. Powierzchnia użytkowa	16. Przeznaczenie pierwotne obiekt rezydencjonalny.	17. Użytkowanie obecne obiekt o charakterze trwałej ruiny.
18. Prace budowlane i konserwatorskie, ich przebieg i dokumentacja Zabezpieczenie obiektu w stanie trwałej ruiny, wyk. PKZ O/Warszawa 1962-1966, PKZ O/Lublin 1967-1969. dokumentacja: dziennik budowy, inwentaryzacje, dziennik konserwatorski, dokumentacja pomiarowa, rysunkowa i fotograficzna. Archiwum PKZ Warszawa, Lublin. Negatywy PKZ-Lublin.		19. Stan zachowania (fundamenty, ściany zewnętrzne, ściany wewnętrzne, sklepienia, stropy, konstrukcje dachowe, pokrycie dachu, wyposażenie i instalacje) Obiekt utrzymany w charakterze stałej ruiny. Postępująca dewastacja spowodowana niedostatecznym zabezpieczeniem korony murów, braku dozoru i wandalizmem pseudoturystów.	
		20. Najpilniejsze postulaty konserwatorskie Zabezpieczenie korony murów przed szkodliwymi czynnikami atmosferycznymi. Ograniczenie dostępu na teren zamku przez przypadkowych przychodniów. Zabezpieczenie dozoru nad całym zespołem.	

21. Akta archiwalne (rodzaj akt, numer i miejsce przechowywania)

Pełny zestaw archiwaliów dotyczący zamku w Krupem
patrz: Kurządkowski M., Krupie-zamek. Studium historyczno-
architektoniczne. Warszawa 1962, mpis: PKZ-Warszawa,
WKZ-Chełm.

22. Bibliografia 1. Augustynek T., Supryn M. Zamek w Krupem. Powierzchniowe badania architektoniczne baszty pld.-wsch i zach. Lublin 1968, mpis PKZ-Warszawa.

2. Hunicz A., Krupie-elementy lapidarialne. Katalog zabytków. Lublin 1969., mpis PKZ-Warszawa, PKZ-Lublin.

3. Katalog Zabytków Sztuki w Polsce, t. VIII, z. 8-pow. krasnostawski. Warszawa 1964, s. 66.

4. Kurządkowski M., Studium historyczno-architektoniczne. Warszawa 1962, mpis: PKZ-Warszawa, WKZ-Chełm.

5. Kurządkowski M., Z badań nad kulturą artystyczną Ziemi Chełmskiej w czasach budowy Zamościa. /w:/"Zamość i zamajsczyzna w dziejach i kulturze polskiej." Zamość 1969r.

23. Źródła ikonograficzne i fotografie (rodzaj, miejsce przechowywania, sygnatury)-wybór.

1. Krupie-Ruiny zamku. "Kłosy"-1882, cz. 1, s. 20

2. Krupie-Ruiny zamku "Przyjaciół ludu"-1849, t. 1, s. 337.

3. Krupie-Ruiny zamku. "Tygodnik ilustrowany" 1863, z. 2, s. 336, 1867 z. 2, s. 305, 1870 z. 1, s. 217, 1883 z. 2 s. 145, 1885 z. 2 s. 225.

4. Zamek w Krupem od zach., Fot. L. Meyet, ok. 1882, otyg. Muz. Nar.-Wa-wa.

5. Zamek w Krupem od wsch., przed 1882r. Oryg. Muz. Nar.-Wa-wa.

Inwentaryzacje i pomiary /wybór/

1. Inwentaryzacja-rzut, 2 elewacje, 4 datale-Z. Błeszyński, B. Lachert. Politechnika Warszawska, 1923r.

2. Inwentaryzacja-3 rzuty, 3 przekroje, 4 elewacje, W. Kozielski, E. Kossakowski. WKZ-Lublin 1952/55.

3. Inwentaryzacja-14 rys., T. Augustynek. PKZ-Lublin 1970.

24. Uwagi różne

25. Opracował: mgr Zbigniew Pastuszek, grudzień, 1990r.

tekst mgr Zbigniew Pastuszek, grudzień 1990r.

plany, rysunki

zdjęcia fotogr. mgr Zbigniew Pastuszek, grudzień 1990r.

Miejsce przechowywania negatywów BBiDZ-Chełm.

Karta po wypełnieniu podlega ochronie na podstawie przepisów prawa autorskiego.

26. Adnotacje o inspekcjach, informacje o zmianach itp. (daty, nazwiska wypełniających).

27. Załączniki załącznik nr 1-2.

1. Miejscowość

KRUPE.

2. Obiekt (nazwa jak w karcie)

Zamek.

3. Zawartość wkładki (nazwa obiektu lub materiału uzupełniającego)

4 zdjęcia.



1. Baszta zach. i fragment skrzydła pñ.-zach.

2. Baszta zach. i fragment skrzydła pñd.-zach.
Widok od zachodu.Wkładkę założył: mgr Czesław Kiełboń, grudzień 1990r.
(imię, nazwisko, data)

Miejsce przechowywania negatywów: BBiDZ-Chełm.

Wzór ODZ 1978 r.



3. Kurtyna zachodnia.



4. Baszta płn. i fragment kurtyny płn.

1. Miejscowość

KRUPE.

2. Obiekt (nazwa jak w karcie)

Zamek.

3. Zawartość wkładki (nazwa obiektu lub materiału uzupełniającego)

3 zdjęcia.



5. Fragment kurtyny zach. Widok od wnętrza.



6. Fragment muru części pld.

Wkładkę założył: mgr Czesław Kiełboń, grudzień, 1990 r.

(imię, nazwisko, data)

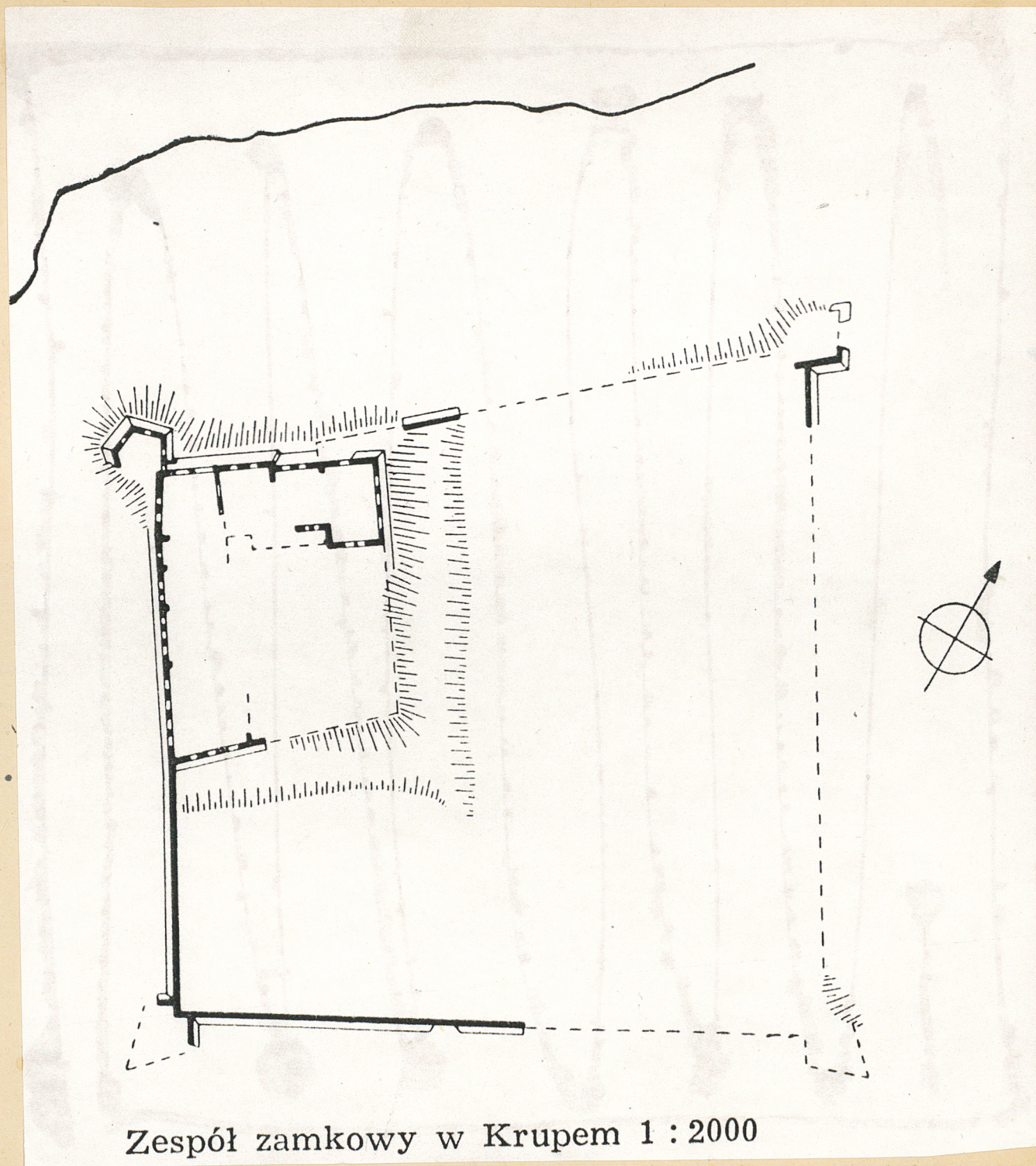
BBiDZ-Chełm.

Miejsce przechowywania negatywów:

Wzór ODZ 1978 r.



7. Baszta półn.-wsch. Widok od pld.



Zespół zamkowy w Krupem 1 : 2000