

1. Obiekt

STUDNIA

2. Czas powstania

1937 - 38

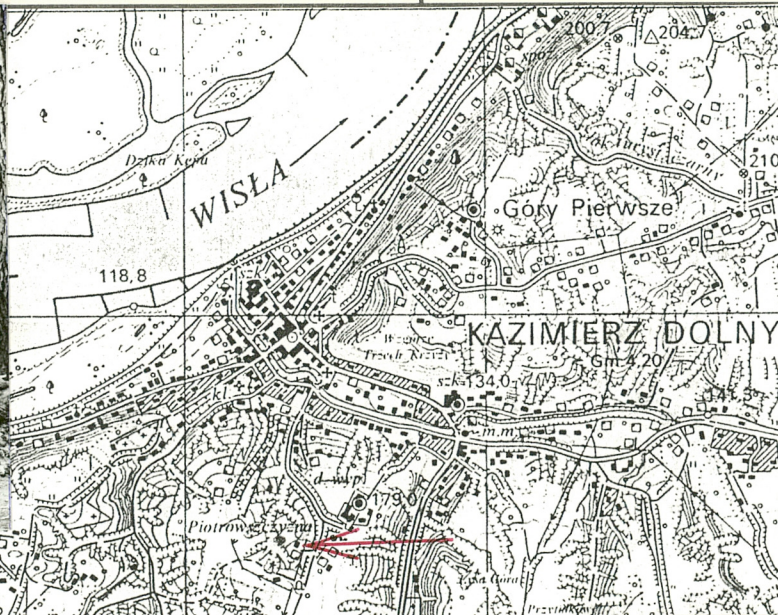
3. Miejscowość

KAZIMIERZ
DOLNY

11.



Widok od wsch.



4. Adres

Kazimierz Dolny
ul. Małachowskiego 16

nr hipoteczny

lub. ewid. gruntów 1470

5. Przynależność administracyjna

województwo lubelskie

gmina Kazimierz Dolny

6. Poprzednie nazwy miejscowości

b) z

7. Przynależność administracyjna
przed 1 VI 1975

województwo lubelskie

powiat Puławy

8. Właściciel i jego adres

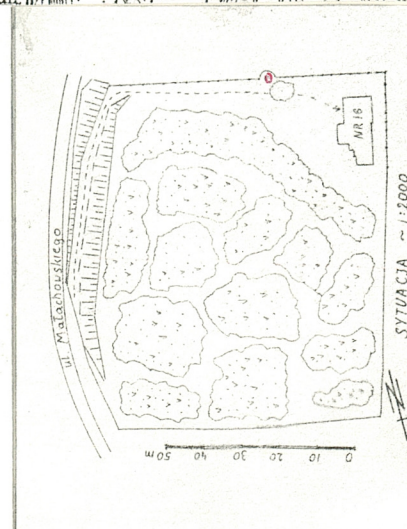
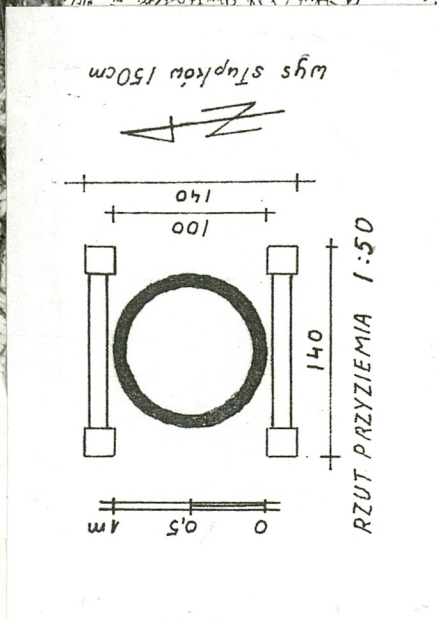
9. Użytkownik i jego adres

10. Rejestr zabytków

Nr A)684 data 1973.09.24



Widok od pd-wsch.



Willa wraz ze studnią zaprojektowane w r. 1928 przez Karola Sicińskiego dla Kazimierza Ołdakowskiego. Budowę zrealizowano w l. 1937-38. Po śmierci właściciela spadkobierczyniami zostały córki: Helena, Zofia i Halina, zamieszkałe po wojnie we Włoszech i Kanadzie. W ich imieniu posesją zarządzała kuzynka - Krystyna Szente z domu Ołdakowska. Obecnie jako właściciel występuje [REDAKTOWANE]

Studnia nie użytkowana od lat 50-tych (brak wody)
Obecnie w ruinie.

Sytuacja: w pd części ^{miasta}, po zach stronie ul. Małachowskiego, ok 200 m na pd od Domu Prasy, na terenie opadającym ku pn-zach. Posesja nieogrodzona (od strony posesji nr 18 siatka druciana przeprowadzona obok studni). Na jej terenie willa oraz porośnięty drzewami i krzewami ogród, niegdyś komponowany. Od ul. Małachowskiego do willi prowadzi obok studni ścieżka gruntowa.

Materiał i konstrukcja: Szyb studzienny z kręgów betonowych. Nad nim oparty na czterech drewnianych słupkach o przekroju kwadratu 17x17 cm i wys. ok. 150 cm niezachowany, drewniany daszek namiotowy pobity gontem z ozdobnym pazdurem w szczycie. Między słupkami pn i pd po dwie drewniane belki, łączone z nimi na wpust, utrzymujące konstrukcję wału (zachowany obok studni), oraz przekładni zębatej z trybów żeliwnych. Obok słupków zachowana część przegnitych płatwi i krokwi.

Rzut: Szyb studzienny na planie okręgu. Nad nim konstrukcja zadaszenia wsparta na czterech słupkach - na planie prostokąta zbliżonego do kwadratu.

Bryła: Prostopadłościenna zwieńczona pierwotnie nieistniejącym daszkiem namiotowym.

Elewacje: Między słupkami brak elementów obudowy ścian (niezachowane).

Wnętrze i wyposażenie: Zachowany wał i żeliwne tryby przekładni oraz korba (leżące obok studni) - częściowo zniszczone.

Instalacje: Brak.

14. Kubatura	15. Powierzchnia użytkowa Zabudowy ok. 2 m ²	16. Przeznaczenie pierwotne Studnia	17. Użytkowanie obecne Nie użytkowana (w ruinie)
18. Prace budowlane i konserwatorskie, ich przebieg i dokumentacja (po 1945 r.) Nie użytkowany i nie konserwowany obiekt w ruinie od lat 70-tych .		19. Stan zachowania (fundamenty, ściany zewnętrzne, ściany wewnętrzne, sklepienia, stropy, konstrukcje dachowe, pokrycie dachu, wyposażenie i instalacje) - Szyb studzienny dobry - Obudowa studni oraz urządzenie wyciągowe złe (w ruinie)	
20. Najpilniejsze postulaty konserwatorskie Rozważyć możliwość rekonstrukcji obiektu .			

21. Akta archiwalne i źródła ikonograficzne (rodzaj, numer i miejsce przechowywania)

23. Uwagi różne

24. Opracowanie karty ewidencyjnej

tekst mgr. Zbigniew Pastuszek XI 1998
imię, nazwisko, data, podpis

plany, rysunki mgr. Zbigniew Pastuszek XI 1998
imię, nazwisko, data, podpis

zdjęcia fotogr. mgr. Zbigniew Pastuszek XI 1998
imię, nazwisko, data, podpis

.....
PSOZ Lublin

.....
miejsce przechowywania negatywów

KARTA PO WYPEŁNIENIU PODLEGA OCHRONIE NA PODSTAWIE PRZEPISÓW PRAWA AUTORSKIEGO

22. Bibliografia

25. Adnotacje o inspekcjach, informacje o zmianach (daty, imiona i nazwiska wypełniających)

26. Załączniki