

OŚRODEK DOKUMENTACJI
ZABYTKÓW W WARSZAWIE

KARTA EWIDENCYJNA ZABYTKÓW
ARCHITEKTURY I BUDOWNICTWA

A B C D E F G H I J K L M N O P R S T U V X Y Z

Nr

3465

1. Obiekt

DOM

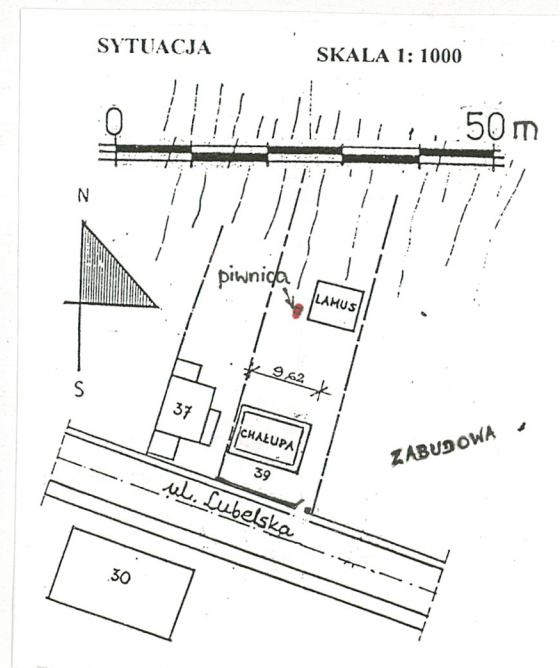
2. Czas powstania

XIX/XX w.

3. Miejscowość

KAZIMIERZ DOLNY

11. Zdjęcia, rzut, przekrój, sytuacja, orientacja



4. Adres

ul. Lubelska 39
24-120 Kazimierz Dolny
nr hipoteczny

5. Przynależność administracyjna

województwo lubelskie

gmina Kazimierz Dolny

6. Poprzednie nazwy miejscowości

b. z.

7. Przynależność administracyjna przed 1 I 1999
województwo lubelskie

powiat puławski

8. Właściciel i jego adres



9. Użytkownik i jego adres

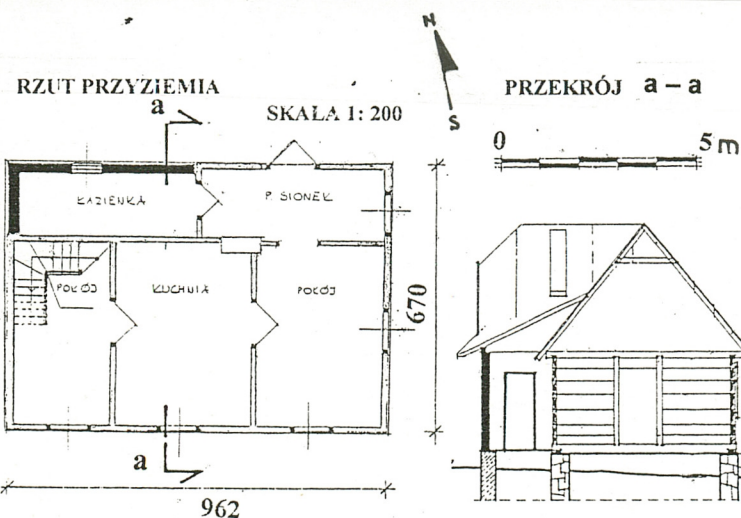
j.w.

10. Rejestr zabytków

A/844

26.05.1982

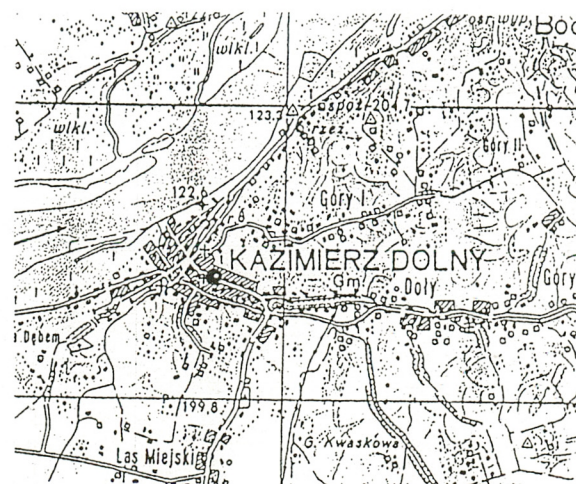
Nr.....data.....



ORIENTACJA

SKALA 1: 50 000

1 cm - 500 m



12. Autorzy, historia obiektu, określenie stylu

Dom zbudowany w końcu XIX lub na początku XX wieku. Należał do rodziny Oroniów, od końca lat 30 – tych – w wyniku małżeństwa Oroniówny – do Figlów, którzy po II wojnie światowej dom sprzedali rodzinie Czopek. Od 1979 roku w posiadaniu [REDAKTOWANE]

[REDAKTOWANE] Ze względu na duże zniszczenia jeszcze w 1979 roku nowi właściciele przeprowadzili remont generalny, w wyniku którego bryła i wnętrze chałupy w znacznym stopniu utraciły swój pierwotny charakter. W 1991 roku nastąpiła przebudowa dachu polegająca na podwyższeniu połaci o 50 cm w celu adaptacji strychu na pomieszczenia mieszkalne – zrównano wówczas wysokość dachów nad traktem głównym i sienią. W tym samym roku w pn. – zach. narożniku dobudowano łazienkę, przez co zostało zatracone charakterystyczne dla sieni wyodrębnienie tego członu. W 1995 roku dach pokryto dachówką bitumiczną.

13. Opis (sytuacja, materiał i konstrukcja, rzut, bryła, elewacja, wnętrze, wyposażenie, instalacje)

SYTUACJA: Budynek usytuowany na działce leżącej po pn. stronie ul. Lubelskiej, u podnóża góry Trzech Krzyży (kalenicą równoległą do drogi) od strony ulicy poprzedzony niewielkim ogródkiem. Od ulicy posesja ogrodzona drewnianym płotem sztachetowym z bramą wjazdową. Od pn.-wsch. w głębi działki równoległą do chałupy usytuowany lamus.

MATERIAŁ, KONSTRUKCJA, TECHNIKA: Chałupa drewniana na kamiennej podmurówce z kamienia – opoki, w części dobudowanej od pn.-zach. na podmurówce betonowej. Konstrukcja wieńcowa z bali zwęglowana na jaskółczy ogon z ostatekami, oszalowana. Ściany zewnętrzne dobudowanego pomieszczenia łazienki z bloków belitowych i z cegły palonej na zaprawie cementowo- wapiennej. Więźba dachowa konstrukcji krokwiowo-jętkowej, pokrycie dachówką bitumiczną – sześciokątną. Stropy na belkach z desek, podłogi z desek. Wewnątrz kominek arkadowy murowany z cegły palonej (nowy). Drzwi wejściowe z desek (nowe), wewnątrz drzwi drewniane wielopłycinowe (nowe). Okna drewniane, skrzynkowe, dwuskrzydłowe, cztero- i sześciokwaterowe (nowe).

RZUT i BRYŁA: Budynek na rzucie prostokąta (pierwotnie w kształcie litery „L”), jednokondygnacyjny z użytkowym poddaszem; dwutraktowy: w trakcie od pd. trzy pomieszczenia w amfiladzie, w trakcie od pn. – dwa pomieszczenia. W pomieszczeniu skrajnym traktu pd. (od zach.) schody drewniane zabiegowe na poddasze. Budynek podpiwniczony w części pd.-wsch., nakryty dachem dwuspadowym, dwuczęściowym w układzie prostopadłym (odcinek dachu prostopadły do traktu głównego - nad sienią) od strony wschodniej i północnej z naczółkiem, od strony północnej i zachodniej z okapem u podstawy szczytu..

ELEWACJE: Elewacja północna jednoosiowa, z wejściem do sieni od strony wsch., nieco przesuniętym względem osi okna w szczycie z naczółkiem. Elewacja południowa trójosiowa z symetrycznie rozmieszczonymi oknami. Elewacja wschodnia dwuosiowa z oknem w szczycie z naczółkiem. Elewacja zachodnia jednoosiowa z oknem w szczycie.

Wszystkie elewacje oszalowane, w górnej części w układzie poziomym, w dolnej - do jednej trzeciej wysokości ścian - w układzie pionowym. Szczyty oszalowane w układzie pionowym.

WNĘTRZE: Zmodernizowane podczas remontu w 1979 roku.

WYPOSAŻENIE: Brak elementów historycznych.

INSTALACJE: Elektryczna, gazowa, wodno-kanalizacyjna.

<p>14. Kubatura</p> <p>292 m³</p>	<p>15. Powierzchnia użytkowa</p> <p>95 m²</p>	<p>16. Przeznaczenie pierwotne</p> <p>Mieszkalne</p>	<p>17. Użytkowanie obecne</p> <p>Mieszkalne</p>
<p>18. Prace budowlane i konserwatorskie, ich przebieg i dokumentacja</p> <p>1979 - przeprowadzono remont generalny: wymiana stropów, podłóg, stolarki okiennej, wzmocnienie podmurówki, zastąpienie okna w elewacji północnej otworem drzwiowym, przebudowa drzwiczek strychowych na otwór okienny w szczycie wschodnim.</p> <p>1991 - przebudowa dachu: podwyższenie o 50 cm - zrównanie wysokości dachów nad traktem głównym i sienią (wprowadzenie dużego okna w naczółku od strony północnej), przedłużenie krokwi, oszalowanie szczytów poddasza, wykonanie podmurówki od podwórza; dobudowa łazienki od strony pn.-zach.</p> <p>1992 – pokrycie dachu gontem.</p> <p>1995 - pokrycie dachu dachówką bitumiczną.</p>		<p>19. Stan zachowania (fundamenty, ściany zewnętrzne, ściany wewnętrzne, sklepienia, stropy, konstrukcje dachowe, pokrycie dachu, wyposażenie, instalacje)</p> <p>Stan zachowania budynku dobry.</p> <p>20. Najpilniejsze postulaty konserwatorskie</p> <p>Uporządkowanie terenu bezpośrednio przylegającego do chałupy – usunięcie blaszanego garażu.</p>	

21. Akta archiwalne (rodzaj akt, numer i miejsce przechowywania)

24. Uwagi różne

22. Biblioteka

B. Tutka, *Budynek mieszkalny. Inwentaryzacja budynku, doprojektowanie i przeprojektowanie elementów budynku*, 1991. (archiwum WSOZ, sygn. 10109)
Zabytki architektury i budownictwa w Polsce, woj. lubelskie, Warszawa 1995.

23. Źródła ikonograficzne i fotografia (rodzaj, miejsce przechowywania, sygnatury)

25. Opracował Elżbieta Błotnicka – Mazur, 24.09.2002
tekst
imię, nazwisko, data, podpis

..... Elżbieta Błotnicka – Mazur, 24.09.2002
plany, rysunki
imię, nazwisko, data, podpis

..... Elżbieta Błotnicka – Mazur, 24.09.2002
zdjęcia fotogr.
imię, nazwisko, data, podpis

..... WO SOZ w Lublinie
miejsce przechowywania negatywów

KARTA PO WYPEŁNIENIU PODLEGA OCHRONIE NA PODSTAWIE PRZEPISÓW PRAWA AUTORSKIEGO

26. Adnotacje o inspekcjach, informacje o zmianach (daty, imiona i nazwiska wypełniających)

27. Załączniki 3.

1. Miejscowość. Kazimierz Dolny	4. Obiekt (nazwa jak w karcie) <div>DOM</div>	5. Zawartość wkładki (nazwa materiału uzupełniającego) <div>FOTOGRAFIE</div>
2. Gmina Kazimierz Dolny		
3. Województwo lubelskie		



Elewacja tylna – widok od pn.

Elewacja frontowa i ściana szczytowa wsch. –
widok od pd. – wsch.

Wkładkę założył:
Elżbieta Błotnicka – Mazur, 25.09.2002-09-25
(imię, nazwisko, data)

Miejsce przechowywania negatywów:
WO SOZ w Lublinie

1. Miejscowość.....Kazimierz Dolny
 2. Gmina.....Kazimierz Dolny
 3. Województwo.....lubelskie

4. Obiekt (nazwa jak w karcie)

DOM

5. Zawartość wkładki (nazwa materiału uzupełniającego)

FOTOGRAFIE



Elewacja wsch. – widok od pd. – wsch.



Wnętrze poddasza – widok na ścianę zach.

Wkładkę założył:.....Elżbieta Błotnicka – Mazur, 25.09.2002-09-25
 (imię, nazwisko, data)

Miejsce przechowywania negatywów:.....WO SOZ w Lublinie

1. Miejscowość.....	Kazimierz Dolny	4. Obiekt (nazwa jak w karcie)	5. Zawartość wkładki (nazwa materiału uzupełniającego)
2. Gmina	Kazimierz Dolny	DOM	FOTOGRAFIE
3. Województwo	lubelskie		



Wnętrze parteru – widok od pn. – wsch.



Wnętrze parteru – widok od strony sieni



Wnętrze poddasza – widok na schody

Wkładkę założył:
 (imię, nazwisko, data)

Miejsce przechowywania negatywów:
 WO SOZ w Lublinie