

1. Obiekt

396/2 ORANŻERIA ob. OBORA w zespole dworsko-parkowym

2. Czas powstania

pocz. XIX w.

3. Miejscowość

SAMOKŁĘSKI

4. Adres

Samokłęski 15

nr hipoteczny

5. Przynależność administracyjna

Lubelskie

województwo

gmina

Kamionka

pow. LUBARTÓW

6. Poprzednie nazwy miejscowości

Syry, Sowokłęski

7. Przynależność administracyjna

przed 1 VI 1975

Lubelskie

województwo

Lubartów

powiat

8. Właściciel i jego adres

Państwowy Dom Opieki
Społecznej
w Samokłęskach

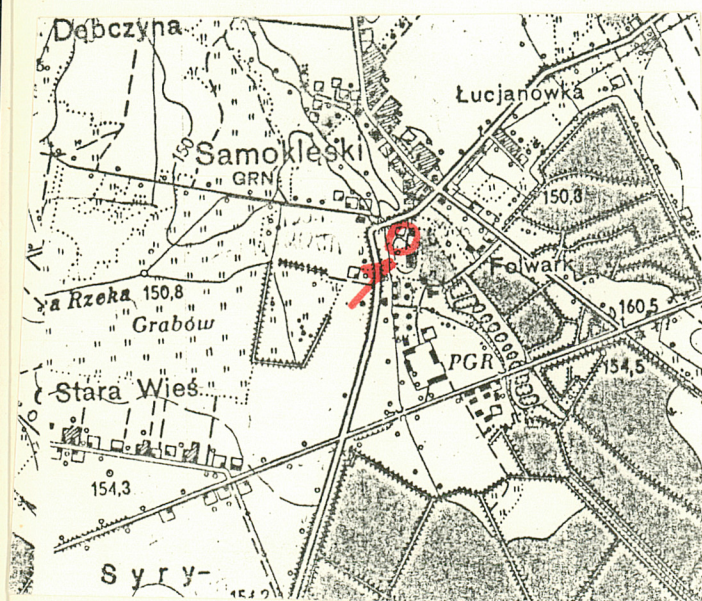
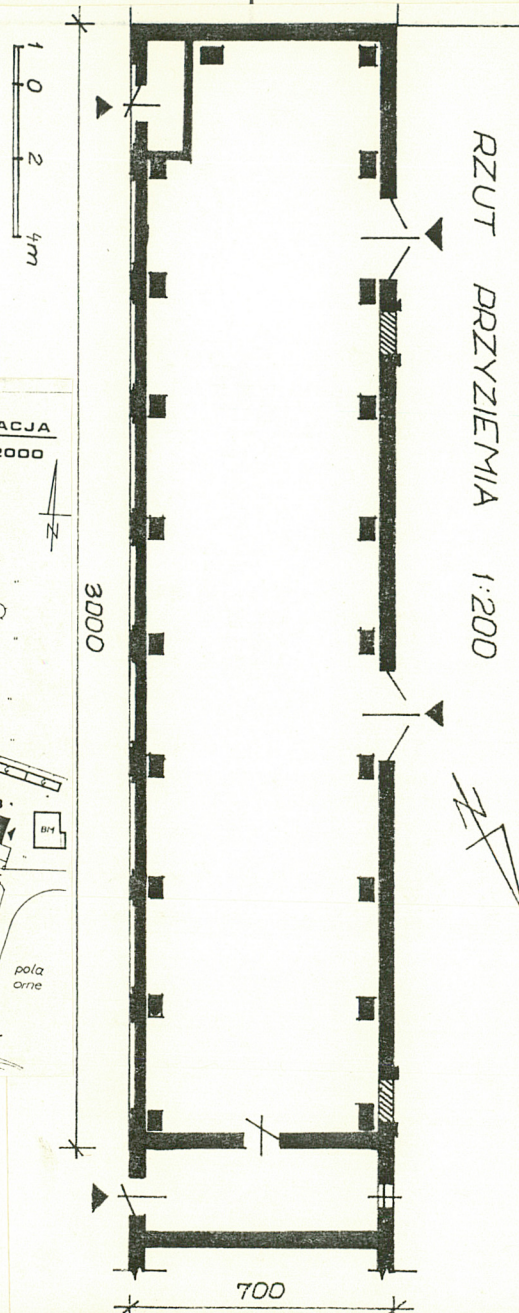
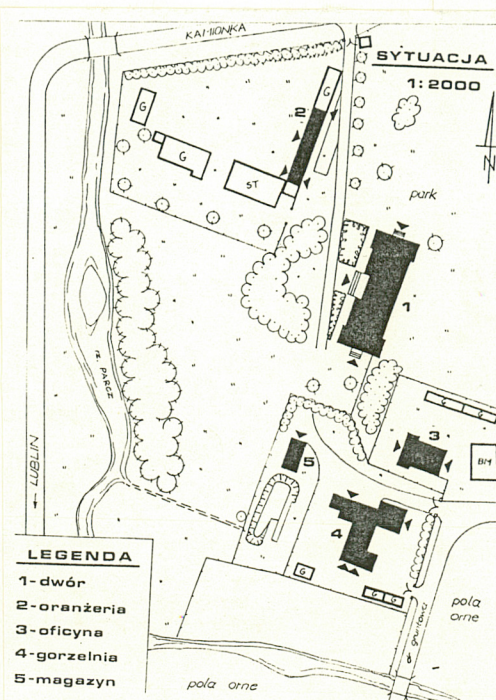
9. Użytkownik i jego adres

J.W.

10. Rejestr zabytków

Nr 403 data 09.04.11

11. Zdjęcia, rzut, przekrój, sytuacja, orientacja



12. Autorzy, historia obiektu, określenia stylu.

Oranżeria wybudowana została prawdopodobnie na początku XIX wieku wspólnie z dworem. Wobec powyższego niewykluczone jest autorstwo Chrystiana Piotra Aignera. Do 1934 r. pełniła swą pierwotną funkcję. W tym roku, gdy dobra stały się własnością Wacława Kuszla, oranżerię przebudowano na stajnię. W 1945 r. gdy budynek przeszedł w posiadanie Państwowego Domu Opieki Społecznej ponownie zmieniono jego funkcję przeznaczając go na oborę, co trwa do chwili obecnej. Klasycystyczny.

13. Opis (sytuacja, materiał i konstrukcja, rzut, bryła, elewacje, wnętrze, wyposażenie, instalacje).

Sytuacja: Oranżeria wchodzi w skład zespołu dworsko-parkowego znajdującego się w południowo-wschodniej części miejscowości przy drodze Lublin - Kamionka. Usytuowana jest w północno-zachodniej części parku, przy głównej alei. Do jej bocznych ścian przylegają współczesne budynki gospodarcze.

Materiał, konstrukcja, technika: murowana z cegieł, obustronnie tynkowana, niepodpiwniczona.

Stropy - samonośne, drewniane na stalowych belkach wspartych na wolnostojących ceglanych słupach.

Więźba dachowa - drewniana, krokwiowo-płatwiowa.

Pokrycie dachowe - blacha ocynkowana.

Posadzki - cementowe.

Stolarka okienna - drewniana.

Drzwi - dwuskrzydłowe, szalowane w jodełkę.

Rzut: Oranżeria założona jest na planie wydłużonego prostokąta.

Bryła: Prostopadłościenna, parterowa, nakryta dachem dwuspadowym.

Elewacje: Elewacja frontowa symetryczna, dziewięcioosiowa. Osie wyznaczają półkoliste arkady, częściowo zamurowane, flankowane pseudo-doryckimi pilastrami. Elewacja tylna niesymetryczna, pięcioosiowa, Osie wyznaczają zróżnicowane wielkością blendy okienne ujęte w ostrołukowe obramienia oraz drzwi wejściowe, z których jedno zamurowane. Pozostałe elewacje przesłonięte współcześnie dobudowanymi budynkami gospodarczymi.

Wnętrze: Wnętrze bez jakichkolwiek trwałych podziałów.

Wyposażenie: Brak ciekawszych elementów.

Instalacje: elektryczna, wodociągowa.

14. Kubatura 900 m ³	15. Powierzchnia użytkowa 210 m ²	16. Przeznaczenie pierwotne oranżeria	17. Użytkowanie obecne obora
18. Prace budowlane i konserwatorskie, ich przebieg i dokumentacja Po 1945 roku przeprowadzono remont mający na celu adaptację oranżerii na stajnię. Do 1980 r. nie przeprowadzono poważniejszych prac budowlanych jedynie bieżące naprawy. W 1980 r. dostawiono nowe budynki gospodarcze i wymieniono pokrycie dachowe. W 1985 r. we wnętrzu wybudowano filary i opuszczono strop. Położono także nowe tynki.		19. Stan zachowania (fundamenty, ściany zewnętrzne, ściany wewnętrzne, sklepienia, stropy, konstrukcje dachowe, pokrycie dachu, wyposażenie i instalacje) <div> <div>Ściany zewnętrzne</div> <div>- zawilgocone</div> </div> <div> <div>Stropy</div> <div>- dobry</div> </div> <div> <div>Dach:</div> <div> <div>konstrukcja</div> <div>- j.w.</div> </div> <div> <div>pokrycie</div> <div>- j.w.</div> </div> <div> <div>Instalacje</div> <div>- j.w.</div> </div> </div>	
		20. Najpilniejsze postulaty konserwatorskie Obecne użytkowanie diametralnie odbiega od pierwotnego i negatywnie wpływa na stan techniczny obiektu. Wskazana jest jak najszybsza zmiana formy użytkowania /nie gospodarcza/.	

21. Akta archiwalne (rodzaj akt, numer i miejsce przechowywania)

24. Uwagi różne

22. Bibliografia

Katalog Zabytków Sztuki w Polsce t.VIII.
z.11. pow. lubartowski, Warszawa 1976.
Dzieje Lubelszczyzny t.III. opr. S. Kuraś,
1983.
Słownik Geograficzny Królestwa Polskiego
i innych krajów słowiańskich. Warszawa 1902.

23. Źródła ikonograficzne i fotograficzne (rodzaj, miejsce przechowywania, sygnatury)

25. Opracował

Jacek Studziński VIII.1993

tekst imię, nazwisko, data, podpis

plany, rysunki j.w. imię, nazwisko, data, podpis

zdjęcia fotogr. j.w. imię, nazwisko, data, podpis

miejsce przechowywania negatywów P502 Lublin



KARTA PO WYPEŁNIENIU PODLEGA OCHRONIE NA PODSTAWIE PRZEPISÓW PRAWA AUTORSKIEGO !

26. Adnotacje o inspekcjach, informacje o zmianach (daty, imiona i nazwiska wypełniających)

27. Załączniki

Wkładka Nr 1

1. Miejscowość SAMOKLESKI	2. Obiekt (nazwa jak w karcie) ORANŻERIA	3. Zawartość wkładki (nazwa obiektu lub materiału uzupełniającego) FOT.
------------------------------	---	--



fragm. elewacji bocznej



elewacja tylna

Wkładkę założył: J.Studziński IX 93
(imię, nazwisko, data)

PSOZ LUBLIN

Miejsce przechowywania negatywów:

Z-d Poligr. Jan Jasiński W-wa, ul. Wolna 13, tel. 12-43-83

Wzór ODZ 1978 r.