

A B C D E F G H I J K L Ł M N O P R S T U V W X Y Z

ZA 34
2979
Nr
LUBELSKIE

1. Obiekt

DOM MIESZKALNY

2. Czas powstania

II poł. XIX w.

3. Miejscowość

GÓRECKO KOŚCIELNE

11. Zdjęcia rzut, przekrój, sytuacja, orientacja



4. Adres

Nr.8

nr hipoteczny

5. Przynależność administracyjna

województwo zamojskie

gmina Józefów

powiat Białogóra


6. Poprzednie nazwy miejscowości

7. Przynależność administracyjna
przed 1 VI 1975

województwo lubelskie

powiat Białogóra

8. Właściciel i jego adres

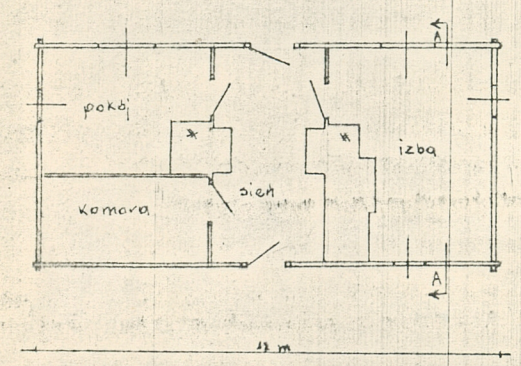


9. Użytkownik i jego adres

jw.

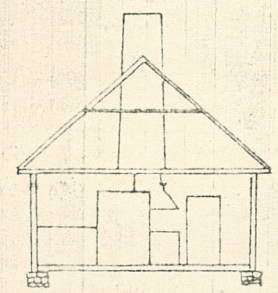
10. Rejestr zabytków

Nr data

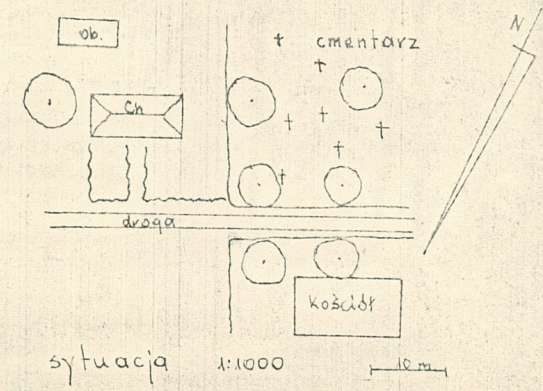


rzut przyziemia

1:200



przekrój A-A



sytuacja

1:1000

jed. uz.

Sytuacja:

Obiekt usytuowany w centrum wsi; od pld.-zach. siedlisko graniczy z płotem cmentarza parafialnego; w odległości 50 m w kierunku pln. usytuowany jest Kościół parafialny pw. św. Stanisława Biskupa; w skład zagrody wchodzi: chałupa, obórka, piwnica ziemna, studnia, przed chałupą od strony drogi - mały ogródek;

Materiał i konstrukcja:

Obiekt posadowiony na podmurówce z kamienia wapiennego; podwaliny/18x20 cm/ w narożach łączą się na zakładkę; bale ścian zrębowych/gr.15 cm/ łączą się na rybi ogon; ostatki 12 cm; drzwi w słupach łatkowych, okna nieryglowane; belki stropowe zamocowane między ostatnią i przedostatnią belką zrębu; dach 2-spadowy, półszczytowy, konstrukcji krokwiowo-płatwiowej, krokwie wzmacniane bantami; pokrycie z papy bitumicznej, która utrzymywana jest przy pomocy drewnianych listew; szczyty odeskowane z jednym oknem 8-taflowym; krawędzie połaci dachowych cofnięte w stosunku do ścian szczytowych obiektu około 1 m.

Plan:

Obiekt dwutraktowy, szerokofrontowy, symetryczny, trzyizbowy z sienią na przestrzał; urządzenia ogniowe usytuowane po obu stronach sieni, komon arkadowy; komora w pld. narożu obiektu;

Bryła:

Obiekt jednokondygnacyjny, bryła zwarta; dach półszczytowy; wysokość ścian wysokość dachu

Elewacje:

Ściany na zewnątrz pobielone; w części pln.-wsch. zagata z liści wys. 1,5 m.
elewacja pln. 3-osiowa, pld. 2-osiowa, wsc h. 1-osiowa, zach. 1-osiowa.

Wnętrze:

Ściany pobielone; podłogi we wszystkich pomieszczeniach; drzwi wejściowe 2-skrzydłowe, sponowe, na zawiasach pasowych; okna nieryglowane, w ścianach szczytowych/70x100 cm/ w ścianach frontowych para okien - podwójnych.

Instalacje:

Obiekt posiada instalację elektryczną.

14. Kubatura 295 m ³	15. Powierzchnia użytkowa 72 m ²	16. Przeznaczenie pierwotne mieszkalne	17. Użytkowanie obecne mieszkalne
18. Prace budowlane i konserwatorskie, ich przebieg i dokumentacja		19. stan zachowania (fundamenty, ściany zewnętrzne, ściany wewnętrzne, sklepienia, stropy, konstrukcje dachowe, pokrycie dachu, wyposażenie i instalacje)	
		20. Najpilniejsze postulaty konserwatorskie	

21. Akta archiwalne (rodzaj akt, numer i miejsce przechowywania)

24. Uwagi różne

22. Bibliografia

25. Opracował

tekst..... Kłos Z. XI 1985

.....
imię, nazwisko, data, podpis

plany, rysunki Kłos Z. XI 1985

.....
imię, nazwisko, data, podpis

zdjęcia fotogr. Kłos Z. IX 1985

.....
imię, nazwisko, data, podpis

miejsce przechowywania negatywów BDZ Zamość

Karta po wypełnieniu podlega ochronie na podstawie przepisów prawa autorskiego

23. Źródła ikonograficzne i fotografia (rodzaj, miejsce przechowywania, sygnatury)

26. Adnotacje o inspekcjach, informacje o zmianach (daty, imiona i nazwiska wypełniających)

27. Załączniki

wkładka nr, 1

1. Miejscowość

Górecko Kościelne 8

2. Obiekt (nazwa jak w karcie)

Dom mieszkalny

3. Zawartość wkładki (nazwa obiektu lub materiału uzupełniającego)

zdjęcia



Elewacja płd.
neg.



Węgieł.
neg.



Okno frontowe.
neg.

Wkładkę założył: Kłos Z. X 1985
(imię, nazwisko, data)

Miejsce przechowywania negatywów: BDZ Zamość
jed. W.A. Olsztyn z. 135/S
OZGrafi. Z.P. Ostróda z. 676 n. 40 000