

1. Obiekt

SPICHLERZ

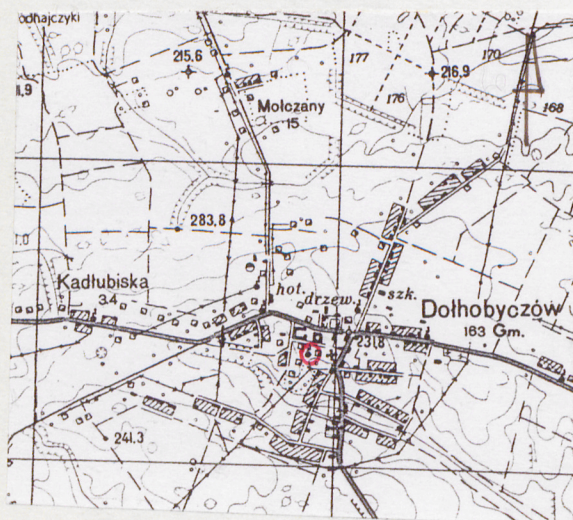
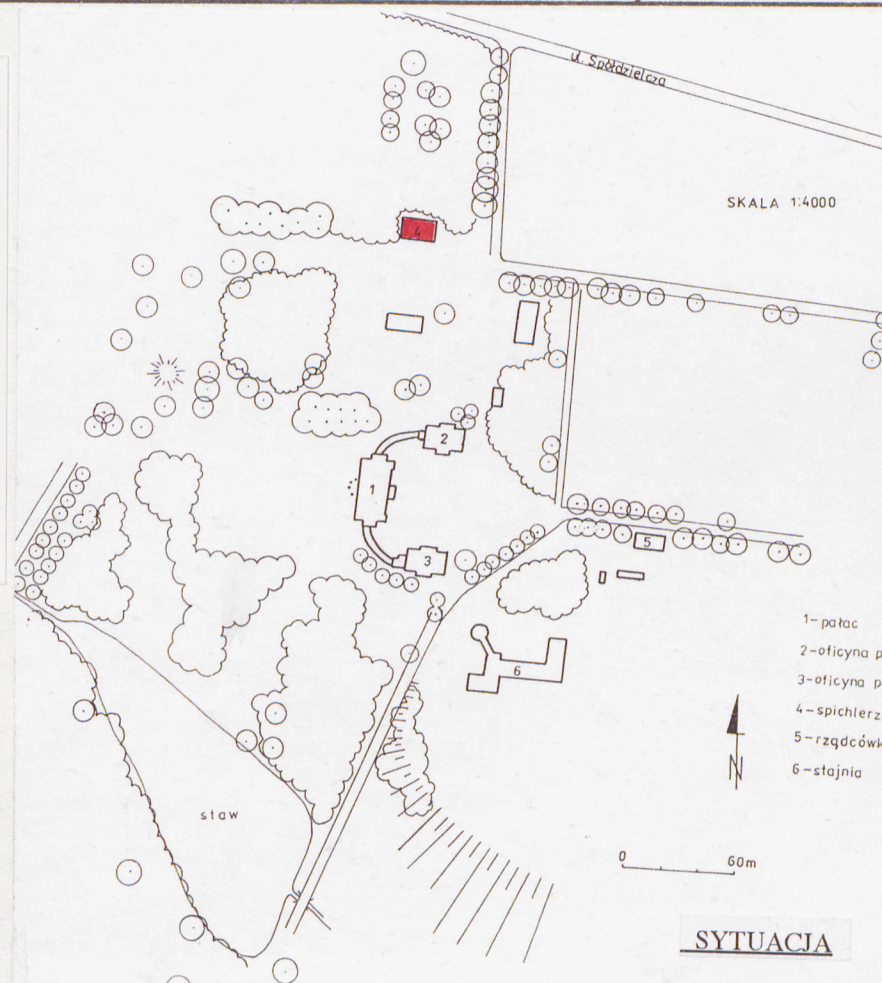
2. Czas powstania

2 ćw. XIX w.

3. Miejscowość

DOŁHOBYCZÓW

11. Zdjęcia, rzut, przekrój, sytuacja, orientacja



ORIENTACJA SKALA 1: 5000

4. Adres

22-540 Dołhobyczów

nr hipoteczny KW 4684

5. Przynależność administracyjna

województwo zamojskie

gmina Dołhobyczów

6. Poprzednie nazwy miejscowości

7. Przynależność administracyjna
przed 1 VI 1975

województwo lubelskie

powiat Hrubieszów

8. Właściciel i jego adres

Agencja Własności Rolnej
Oddział w Lublinie

9. Użytkownik i jego adres Gospodarstwo
Rolne S.P. w Dołhobyczowie
22-540 Dołhobyczów

10. Rejestr zabytków

Nr A/260 / data 28.02.67 R.

13. Opis (sytuacja, materiał i konstrukcja, rzut, bryła, elewacje, wnętrze, wyposażenie, instalacje)

Sytuacja. Obiekt usytuowany jest w płn. części zespołu pałacowego, frontem zwrócony na pld. ku wewnętrznej alei o przebiegu wsch.-zach., równoległej do głównej osi założenia. oddzielającej frontową część gospodarczą. Otoczenie spichlerza jest nieuporządkowane, od płn. gęsto zadrzewione.

Materiał i konstrukcja. Wzniesiony z cegły, otynkowany. Nad piwnicami nowe stropy Kleina, nad parterem ślady po drewnianych belkach stropowych (puste gniazda); strop górnej kondygnacji w trakcie budowy - widoczne tylko belki żelbetowe. W głównej sali posadzka wybetonowana, z pozostałościami wzdłuż ścian - otwartego odpływu, wymurowanego z cegły. Otwory okienne prostokątne, bez stolarki; arkady frontowego dwukondygnacyjnego portyku kolumnowego przekryte półkoliście.

Rzut. Założony na planie prostokątnym, z wgłębionym arkadowym portykiem na osi. Dwutraktowy, z frontowym korytarzem komunikacyjnym biegnącym przez całą długość budynku. Wnętrze dwudzielne - obejmujące obszerne pomieszczenie główne i przylegającą od wschodu niewielką prostokątną lokalność.

Bryła. Prostopadłościenna, dwukondygnacyjna, o dobrych proporcjach. Bez dachu. Zachowany zachodni szczyt świadczy, iż miał on formę naczółkową. Podpiwniczenie - pod częścią wschodnią (ob. bez komunikacji).

Elewacje. Dwukondygnacyjne. Posiadają podziały ramowe. Na wysokim uskokowym, dwuelementowym cokole, rozdzielone gzymsem kordonowym w formie gładkiego pasa, zwieńczone są profilowanym gzymsem. Naroża, frontowy portyk oraz elewacja tylna ozdobione są boniowaniem (tył - pasy ciągłe). Fasada - trójprzęsłowa, z trójarkadowym, dwukondygnacyjnym portykiem na osi, wspartym na masywnych kolumnach.

c.d. Zał. nr 1

12. Autorzy, historia obiektu, określenia stylu

Obiekt należy do zespołu zabudowy gospodarczej towarzyszącej pałacowi. Wzniesiony został w 2 ćw. XIX w. w okresie generalnej przebudowy siedziby hr. Edwarda Rastawieckiego przez wybitnego architekta pochodzenia właskiego Antoniego Corazziego, przy współpracy Antoniego Becka - w duchu późnego klasycyzmu. W 1870 r. majątek Dołhobyczów przeszedł w ręce Mieczysława Epsteina, a następnie w r. 1896 nabyli go Świeżawscy, w których posiadaniu dotrwał do chwili upaństwowienia, tj. 1946 r. Podczas II wojny światowej nie został spalony jak reszta zabudowań zespołu. Po wyzwoleniu obiekty przejęte zostały przez PGR, a następnie Spółdzielnię Produkcyjną. Obecnie nie jest użytkowany, w trakcie zawieszonego kapitalnego remontu.

14. Kubatura	15. Powierzchnia użytkowa	16. Przeznaczenie pierwotne spichlerz	17. Użytkowanie obecne nieużytkowany
ok. 950 m ³	ok. 225 m ²	19. Stan zachowania (fundamenty, ściany zewnętrzne, ściany wewnętrzne, sklepienia, stropy, konstrukcje dachowe, pokrycie dachu, wyposażenie i instalacje) Obiekt w stanie ruiny. Pozbawiony jest dachu i stolarki we wszystkich otworach. Brak jest komunikacji wewnętrznej. Obserwuje się już tylko pozostałości pierwotnych tynków. Ulega postępującej destrukcji.	
18. Prace budowlane i konserwatorskie, ich przebieg i dokumentacja Obiekt pozostaje w stanie zawieszonoego remontu, prowadzonego przez Spółdzielnię Produkcyjną Dołhobyczów. Widoczne są nowobudowane stropy oraz przemurowania ścian działowych i otworów (nowe nadproża konstrukcyjne).		20. Najpilniejsze postulaty konserwatorskie Postuluje się jak najszybsze zabezpieczenie zabytku przed niekorzystnymi skutkami wpływów atmosferycznych - zadaszenie i zamontowanie stolarki okiennej i drzwiowej. Ewentualna adaptacja obiektu do nowej funkcji, powinna odbywać się pod ścisłym nadzorem konserwatorskim.	

21. Akta archiwalne (rodzaj akt, numer i miejsce przechowywania)

24. Uwagi różne

REGIONALNY OŚRODEK
STUDIÓW I OCHRONY
ŚRODOWISKA KULTUROWEGO
20-113 Lublin, ul. Archidiakańska 4
W. 012565023-84000000
83-1-831-43101

25. Opracował

tekst..... Grażyna Michalska X 1996 r.

imię, nazwisko, data, podpis

plany, rysunki..... Józef Niedźwiedź X 1996 r.

imię, nazwisko, data, podpis

zdjęcia fotogr. Grażyna Michalska X 1996 r.

imię, nazwisko, data, podpis

miejsce przechowywania negatywów ROS i OSK Lublin

KARTA PO WYPEŁNIENIU PODLEGA OCHRONIE NA PODSTAWIE PRZEPISÓW PRAWA AUTORSKIEGO

22. Biblioteka

Katalog Zabytków Sztuki w Polsce, t. VIII, woj.
lubelskie, z. 6, pow. hrubieszowski, Warszawa
1964.

Zabytki architektury i budownictwa w Polsce,
woj. zamojskie, Warszawa 1991.

26. Adnotacje o inspekcjach, informacje o zmianach (daty, imiona i nazwiska wypełniających)

23. Źródła ikonograficzne i fotografia (rodzaj, miejsce przechowywania, sygnatury)

27. Załączniki

Wkładka nr 1-2

1. Miejscowość.....	DOLHOBYCZÓW	4. Obiekt (nazwa jak w karcie)		5. Zawartość wkładki (nazwa materiału uzupełniającego)	
2. Gmina.....	Dołhobyczów	S P I C H L E R Z			
3. Województwo.....	zamojskie				

c.d. pkt. 13.

Boczne przeszła jednoosiowe, przeprute pojedynczymi oknami na obydwóch kondygnacjach. Ściany szczytowe - trójosiowe, również przeprute oknami.

Elewacja tylna ze śladami zamurowanych okien, pierwotnie przeprutych na 5 osiach.

U zwieńczenia elewacji biegnie ciąg metalowych, skorodowanych wsporników.

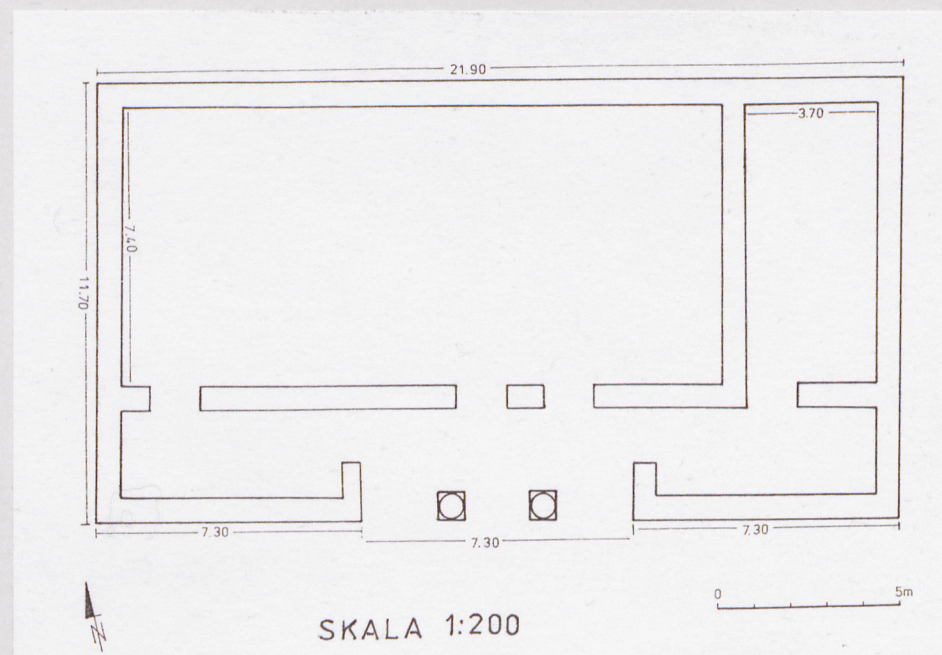
Wnętrze. Pozbawione wystroju i wyposażenia, wtrakcie zawieszonego remontu.

Instalacje. Brak elementów do odnotowania.

Wkładkę założył: Grażyna Michalska X 1996 r.
(imię, nazwisko, data)

Miejsce przechowywania negatywów:

1. Miejscowość.....	DOŁHOBYCZÓW	4. Obiekt (nazwa jak w karcie)	5. Zawartość wkładki (nazwa materiału uzupełniającego)
2. Gmina.....	loco	SPICHLERZ	RZUT PRZYZIEMIA
3. Województwo.....	zamojskie		FOTOGRAFIE



Wkładkę założył: G. Michalska 30 XI 1996 r.
(imię, nazwisko, data)

Miejsce przechowywania negatywów: ROS i OSK Lublin

1. Widok fasady od pd. - wsch.
2. Elewacja boczna wsch. - widok od pd. - wsch.
3. Wnętrze.

