

LUBELSKIE

1. Obiekt

18/2 STODOŁA

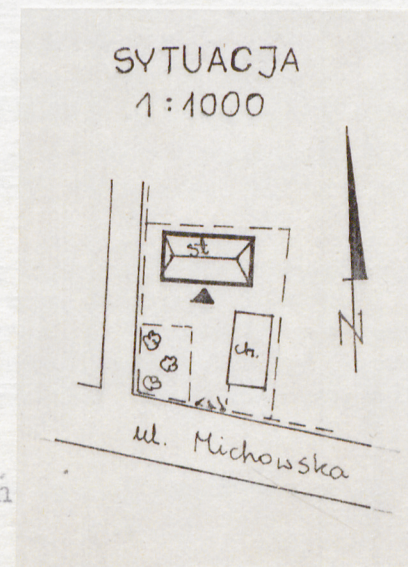
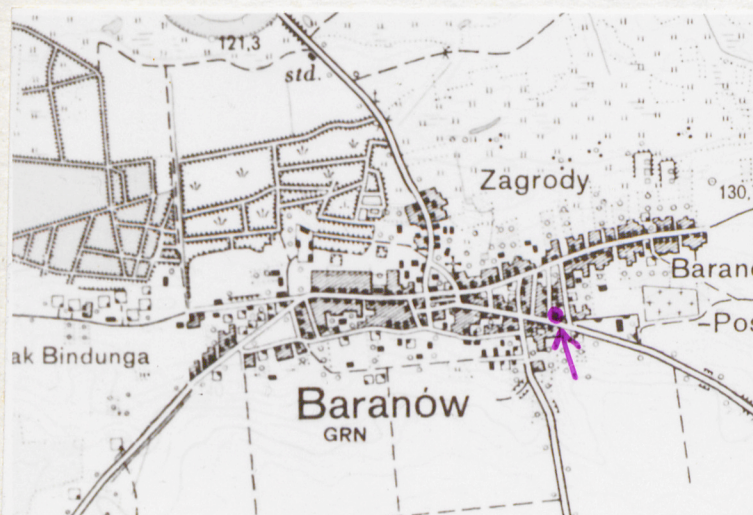
2. Czas powstania

ok. 1930 r.

3. Miejscowość

BARANÓW

11. Zdjęcia, plan sytuacyjny, rzuty



4. Adres

Baranów
ul. Michowska 17

nr hipoteczny

5. Przynależność administracyjna

województwo lubelskie

gmina Baranów

pow. Puławy

6. Poprzednie nazwy miejscowości

7. Przynależność administracyjna przed 1.VI.1975

województwo lubelskie

powiat Puławy

8. Właściciel i jego adres:

Stanisław Litwinek
Baranów
ul. Michowska 17

9. Użytkownik i jego adres:

jw.

10. Rejestr zabytków

Nr data

autor zdjęć

data wykonania Barbara Winiarczyk

miejsce przechowywania negatywów

XII.1983 r.

PP PKZ O/Lublin

12. Autorzy, historia obiektu, określenia stylu.

Stodoła wybudowana przez ojca obecnego właściciela ok. 1930 r. W 1959 r. przesunięto stodołę w głąb podwórka wymieniając przegnięte bale części zachodniej na deski /szalowanie/. Kilkakrotnie zmieniono poszycie dachu.

Budownictwo małomiasteczkowe z dekoracją architektoniczną, typowe dla Baranowa.

13. Opis (sytuacja, materiał i konstrukcja, rzut, bryła, elewacje, dach, wnętrze wyposażenie, instalacje)

Sytuacja: budynek usytuowany w obrębie zagrody we wschodniej części miasteczka, przy drodze Baranów-Michów. Ustawiony kalenicowo w stosunku do drogi, od której oddalony jest ok. 40 m. Obok stodoły w skład zagrody wchodzi: współczesny jej budynek mieszkalny i obora. Całość ogrodzona płotem sztachetowym.

Plan: założono na planie prostokąta, jednotraktowa, szerokokfrontowa, z klepiakiem na osi i dwoma zapolami po bokach.

Materiał i technika: wzniesiona w konstrukcji wieńcowej z bali sosnowych, w części zachodniej szkieletowej. Belki gr. 9 cm, zwęglowane na rybi ogon z ostatekami. Podwalina szersza od belek zrębu, niefazowana, łączona na tzw. brzeźni palec oparta na podmurówce z cegieł. Niektóre drewniane łączenia kołkowane.

Dach: czterospadowy, kryty gładko strzechą, więźba krokwiowo-belkowa z jętkami ze wzmacniającymi belkami opartymi na słupach zapolnicowych, od nasady których odchodzą do krokwi po dwa zastrzały. Okap ok. 50 cm, nad wejściem nieco uniesiony i wysunięty za pomocą przepustnic i dodatkowej płatewki.

Wnętrze: zapola od boiska oddzielone słupami dźwigającymi belki wzmacniające krokwie oraz zastrzałami; w dole zapolnice z desek do wysokości 80 cm. Klepisko cementowe. Wrota dwuskrzydłowe, deskowe, górą po bokach nieco wycięte, zawieszane na zawiasach pasowych, osadzone w słupach wczopowanych w podwalinę. Obok nich drzwi deskowe do zapola zachodniego.

Instalacje: brak instalacji elektrycznej i odgromowej.

| | | | |
|--|---------------------------|---|------------------------|
| 14. Kubatura | 15. Powierzchnia użytkowa | 16. Przeznaczenie pierwotne | 17. Użytkowanie obecne |
| 320 m ³ | 79 m ² | gospodarcze | gospodarcze |
| 18. Prace budowlane i konserwatorskie, ich przebieg i dokumentacja | | 19. Stan zachowania (fundamenty, ściany zewnętrzne, ściany wewnętrzne, sklepienia, stropy, konstrukcje dachowe, pokrycie dachu, wyposażenie i instalacje) <p>Stan zachowania zły. Spróchniałe belki ścian i podwalina. Od pn. częściowo zapadnięty dach i zniszczone całe poszycie dachu.</p> | |
| 20. Najpilniejsze postulaty konserwatorskie | | | |

21. Akta archiwalne (rodzaj akt, numer i miejsce przechowywania)

22. Bibliografia

23. Źródła ikonograficzne i fotografie (rodzaj, miejsce przechowywania, sygnatury)

24. Uwagi różne

25. Wypełnił

Tekst i rys.: mgr
Barbara Winiarczyk
XII.1983 r.

26. Sprawdził

27. Załączniki: wkładka nr 1.

1. Miejscowość

Baranów, ul. Michowska 17

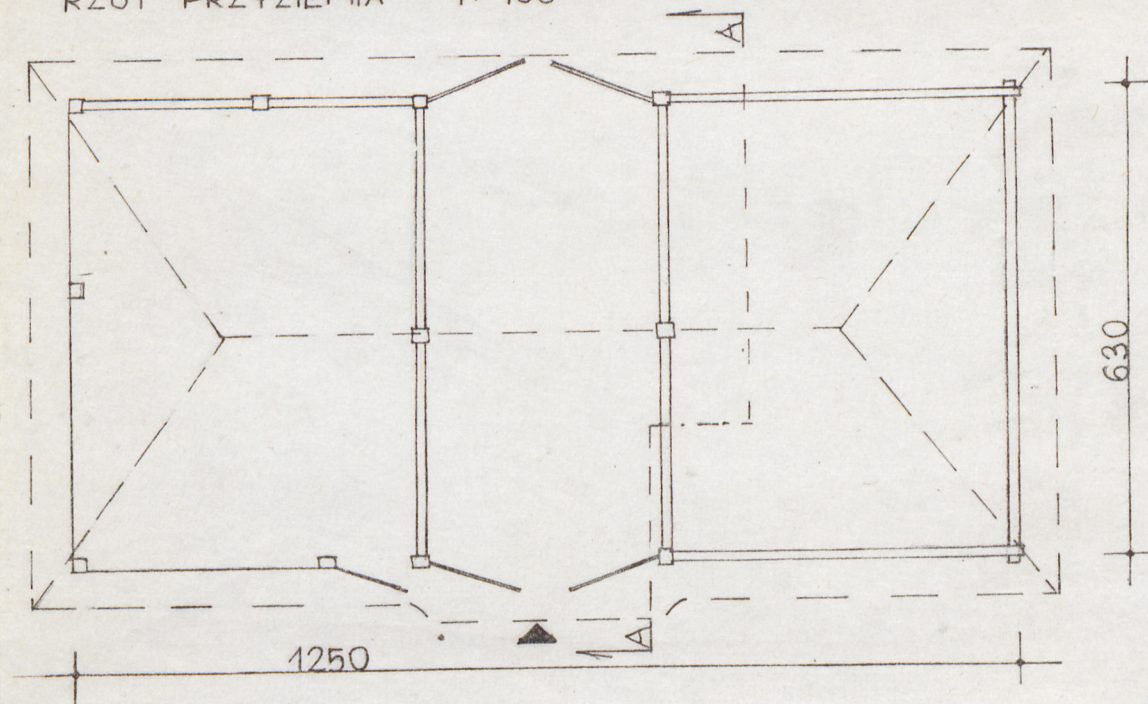
2. Obiekt (nazwa jak w karcie)

Stodoła


3. Zawartość wkładki (nazwa obiektu lub materiału uzupełniającego)

rzut przyziemia, przekrój A-A

RZUT PRZYZIEMIA 1:100



PRZEKRÓJ A-A 1:100

Wkładkę założył: B. Winiarczyk, XII. 1983r.
(imię i nazwisko, data)Miejsce przechowywania negatywów: PP PKZ o/Lublin