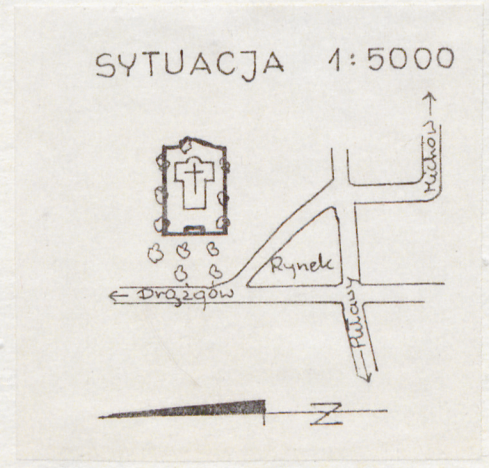


LUBELSKIE

1. Obiekt 13/2 BRAMA - DZWONNICA, MUR OGRODZENIOWY	2. Czas powstania koniec XVIII w.	3. Miejscowość BARANÓW
--	--------------------------------------	---------------------------

11. Zdjęcia, plan sytuacyjny, rzuty



4. Adres Baranów nr hipoteczny
5. Przynależność administracyjna województwo lubelskie gmina Baranów pow. Puławy
6. Poprzednie nazwy miejscowości
7. Przynależność administracyjna przed 1.VI.1975 województwo lubelskie powiat Puławy
8. Właściciel i jego adres: <u>Diecezja Lubelska</u> <u>Kościół Rzymsko-Katolicki</u> <u>Lublin, ul. Kard. Stefana Wyszyńskiego 2.</u>
9. Użytkownik i jego adres: Parafia Baranów
10. Rejestr zabytków

autor zdjęć B. Winiarczyk
data wykonania XII.1983 r.
miejsce przechowywania negatywów PP PKZ O/Lublin

Nr A-922 data 29.07.1986

12. Autorzy, historia obiektu, określenia stylu.

Brama - dzwonnica oraz mur ogrodzeniowy wybudowany wraz z kościołem parafialnym czyli w latach 1764-1781, dzięki fundacji ks. Tomasza Okuńskiego, scholastyka kolegiaty lubelskiej.

Przypisywane Józefowi Gringenbergerowi autorstwo kościoła, może dotyczyć także bramy dzwonnicy i ogrodzenia.

Budownictwo sakralne, barokowe.

13. Opis (sytuacja, materiał i konstrukcja, rzut, bryła, elewacje, dach, wnętrze wyposażenie, instalacje)

Obiekt usytuowany wraz z kościołem we wschodniej części rynku. Brama-dzwonnica na osi fasady kościoła połączona z murem ogrodzeniowym. Wokół muru od pñ. i zach. stare wiązy.

Brama - dzwonnica murowana z cegły, otynkowana zewnątrz i wewnątrz. Bryła masywna, krępa. Rzut prostokątny. Dwukondygnacyjowa w części środkowej z bramą w przyziemiu i jednokondygnacyjowymi częściami bocznymi, w których schody /płd./ oraz składnik /pñ./ . Górna kondygnacja przepruta dużymi otworami arkadowymi. Podziały pionowe fasad w formie pilastrów /w pierwszej kondygnacji boniowane/, poziome - uproszczonych belkowań. W zwieńczeniach fasad części wyższej medaliony; we wsch. inskrypcja: *Fabrica huius ecclesiae coepta anno d. 1764 ad finem deducta anno 1781 cura parochi Thomae Okunski*. Dachy nad częściami bocznymi jednospadowe, drewniane o pułapie belkowym, kryte blachą; od wsch. i zach. szczyty ze spływami wolutowymi. Dach nad dzwonnica pseudokopułkowy /murowany z cegły/ z pseudolatarnią /pełna/ zwieńczoną wysokim krzyżem, kryty blachą.

Ogrodzenie kościoła prostokątne z fragmentem w części wsch. wskazującym na pierwotnie półkolistę zamknięcie tej części muru.

Murowany z cegły, miejscami tynkowany z czterema kapliczkami o płytkich wnękach arkadowych /jedna zamknięta ostrym łukiem/. Od pñ. dwie bramki /jedna do nowej, druga do starej plebanii/; od płd. duża brama wjazdowa; obok bramy - dzwonnicy od płd. jedna bramka.

14. Kubatura	15. Powierzchnia użytkowa	16. Przeznaczenie pierwotne	17. Użytkowanie obecne
500 m ³	56 m ²	sakralne	sakralne

18. Prace budowlane i konserwatorskie, ich przebieg i dokumentacja

19. Stan zachowania (fundamenty, ściany zewnętrzne, ściany wewnętrzne, sklepienia, stropy, konstrukcje dachowe, pokrycie dachu, wyposażenie i instalacje)

Dobry.

20. Najpilniejsze postulaty konserwatorskie

21. Akta archiwalne (rodzaj akt, numer i miejsce przechowywania)

Archiwum Kurii Lubelskiej:

- Akta wizytacji z r. 1748
- Akta wizytacji Generalnej w dekanatach chodelskim, urzędowskim, kazimierskim w r. 1791.
- Akta wizytacji w dekanacie kazimierskim w r. 1800.
- Akta wizytacji dekanatu kazimierskiego z r. 1875 /vol. 103, 104, 105, 108, 183, 184/.
- Spis inwentarza nieruchomego z r. 1858 /vol. Rep. 60.IVb.4./
- Spis inwentarza fundi instructi z r. 1877 /vol. Rep. 60.IVb.4./
- Spis inwentarza fundi instructi z r. 1921.
- Ks. Karol Boniewski, Opis historyczny Diecezyi Lubelskiej, 1863 /vol. 247/.

22. Bibliografia

A. Piesio, Późnobarokowy kościół w Baranowie nad Wieprzem, /w:/ Roczniki Humanistyczne, Tom XIII, zeszyt 4. Lublin 1965 r.

23. Źródła ikonograficzne i fotografie (rodzaj, miejsce przechowywania, sygnatury)

24. Uwagi różne

25. Wypełnił

tekst i rys.

mgr Barbara Winiarczyk

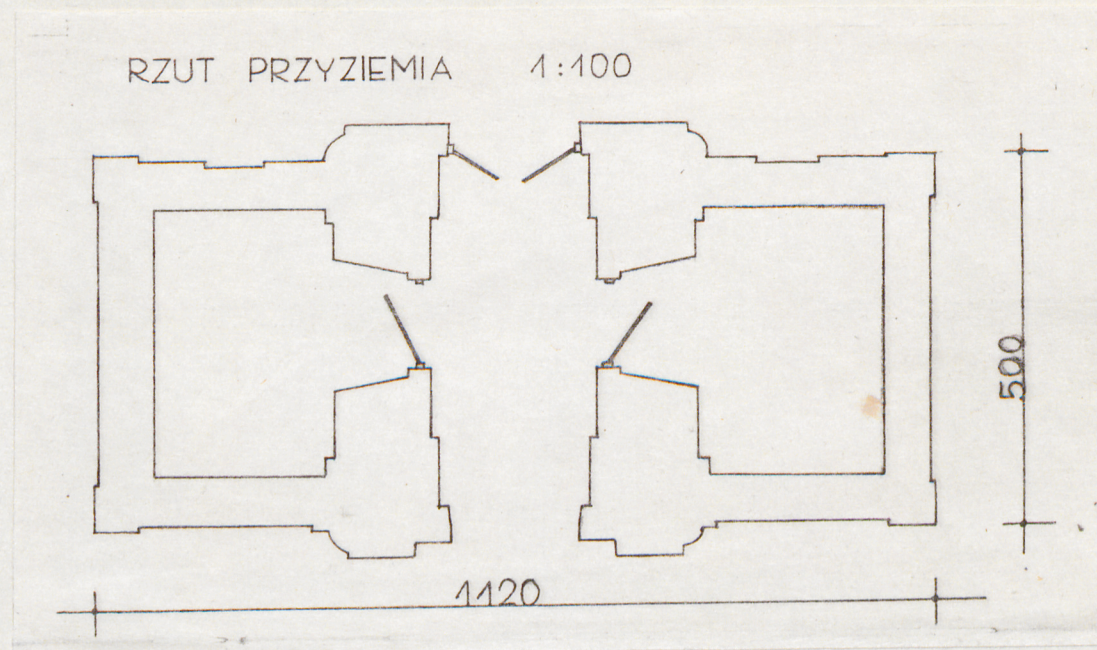
XII.1983 r.

26. Sprawdził

27. Załączniki:

Wkładka nr 1.

1. Miejscowość BARANÓW	2. Obiekt (nazwa jak w karcie) Brama-dzwonnica Mur ogrodzeniowy	3. Zawartość wkładki (nazwa obiektu lub materiału uzupełniającego) rzut przyziemia, widok od pd-sach. rzut przyziemia, pn-wsch. narożnik ogrodzenia, kapliczka
---------------------------	---	--



Wkładkę założył: B. Winiarczyk, XII. 1983r.
(imię i nazwisko, data)

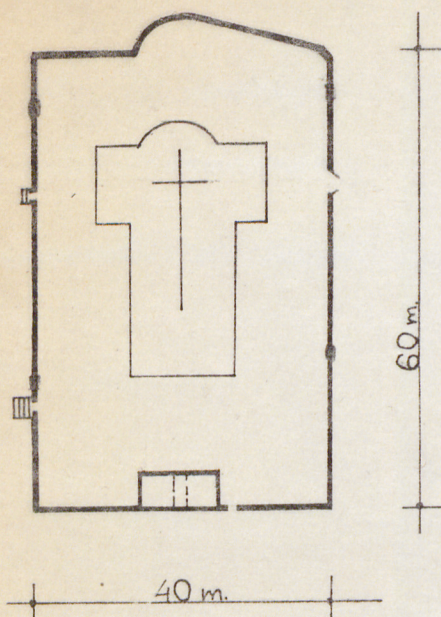
Miejsce przechowywania negatywów: PP PKZ o/Lublin

1. Miejscowość

2. Obiekt (nazwa jak w karcie)

3. Zawartość wkładki (nazwa obiektu lub materiału uzupełniającego)

RZUT PRZYZIEMIA
1 : 1000



Wkładkę założył:
(imię i nazwisko, data)

Miejsce przechowywania negatywów: