

Nr

II

A

B

C

D

E

F

G

H

I

J

K

L

M

N

O

P

R

S

T

U

V

W

X

Y

Z

128

1. Obiekt zabytkowy

KOŚCIÓŁ PARAFIALNY p.w. NAWIEDZENIA NMP

2. Miejscowość

gm. ADAMÓW

WOLA GUŁOWSKA

3. Wiek

XVII-XVIII

4. Styl

barok

5. Kubatura m<sup>3</sup>

26532

6. Powierzchnia w m<sup>2</sup>

1206

a) zabytkowa:

b) użytkowa:

20. Przynależność administracyjna

a) województwo

b) powiat

c) gmina

lubelskie

Luków

Wola Gułowska

7. Materiał budowlany

Przed zniszczeniem

Po odbudowie

11. Ilość budynków

1

14. Grunty należące do zabytku:

ha

a) ściany

cegła

b) sklepienia

n

c) stropy

-

d) wiązania dachu

drewno

e) krycie dachu

dachówka ceramiczna

12. Ilość kondygnacji

7

13. Użytkowanie wnętrza według ilości:

a) izb mieszkalnych

b) innych pomieszczeń

c) piwnic

grobowce

a) ogrody stylowe

b) sady i grunty uprawne

c) lasy

d) wody

e) inne

21. Stacja

Nazwa stacji

Odległość od stacji w km

a) kolejowa

Oloneja

9

b) autobusowa

Wola Gułowska

45m

22. Właściciel i jego adres

parafia rzym. katol. 15/m

8. Wyposażenie architektoniczne

5 otworów, drzwi, ambona, konfesyjonałów

15. Przeznaczenie pierwotne budynku

zakrystia

16. Użytkowanie w latach ubiegłych

11

17. Użytkowanie obecne

11

18. Nadaje się do użycia na

23. Użytkownik i jego adres

J.W.

24. Inwestor i jego adres

9. Autorzy i data budowy i przebudowy

19. Data, rodzaj i stopień zniszczeń i odbudowy

Data

O P I S

Zniszczenia %

Odbudowa %

VIII.1939 r.

XI.1939 r.

XII.1945 r.

1967r.

1950-1951r. restaur

stan dobry

25. Rejestr zabytku Nr

113/578

rok 17.02.72

miejsce przechowywania

26. Nazwa księgi hipotecznej

27. Nr hipoteczny

28. Akta

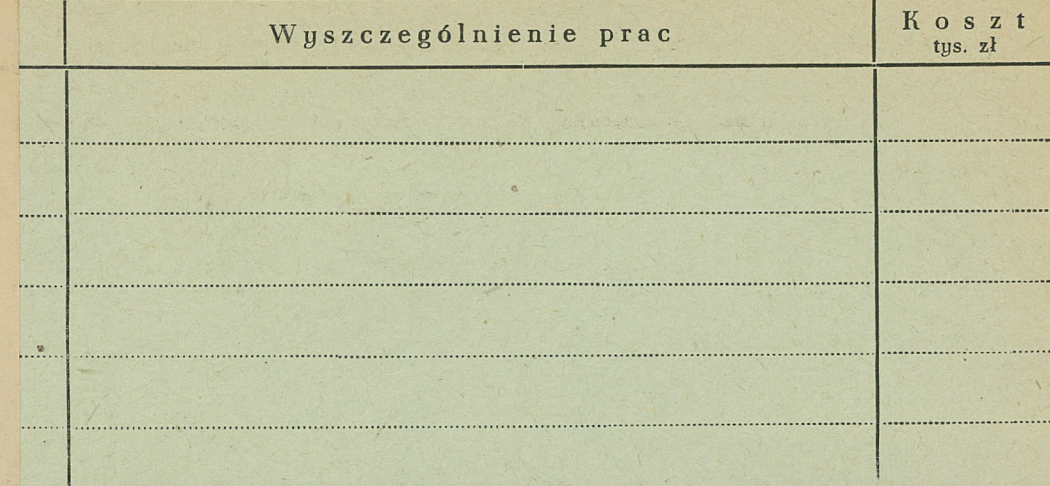
29. Fotografie

30. Inwentaryzacja pomiarowa

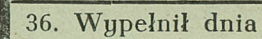
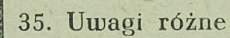
10. Udostępnienie



zebieg prac konserwatorskich



### 34. Inspekcja



37. Sprawdził dnia *lipiec 67r.*  
*Chomerek dużejwierz*