

KARTA CMENTARZA

3604
NR

N

A 1. Miejscowość J E L E N C Z	6. Nazwa cmentarza [ew. nazwa dawna] parafialny	B 13. Najstarszy istniejący nagrobek [data] Michał Łoński zm. 1910	15. Groby o znaczeniu historycznym lub osób szczególnie zasłużonych Tu spoczywa bohater i męczennik za Boga i Ojczyznę ks. Radea Jan Mazella zamordowany w listopadzie 1939r.
2. Gmina K ę s e w o <i>pow. TUCHOLSKI</i>	7. Cmentarz dawny <input checked="" type="checkbox"/> tak Cmentarz nowy (po 1945r.) <input type="checkbox"/> -	14. Istniejąca dokumentacja cmentarza i miejsce jej przechowywania. U.G. Kęsowo Plan aktualny U.G. Kęsowo Plan dawny brak	
3. Adres cmentarza Jeleńcz gm. Kęsowo	8. Data założenia 2 poł. XIX w.	Inne materiały archiwalne Księga pochówków w kancelarii parafialnej	
4. Poprzednie nazwy miejscowości J e l e n z	9. Przynależność wyznaniowa: obecna - rzym-kat dawna - rzym-kat		
5. [Nie] czynny ew. podstawa zamknięcia	10. Powierzchnia w ha: ogólna - <input type="text" value="0,54"/> wolna - <input type="text" value="-"/>		
11. Położenie cmentarza Położony na wzgórzu w centrum miejscowości przy drodze do Brzuchowa		16. Bibliografia na wkładce	
12. Uwagi Ter. Org. Adm. Państwowej nie ma		17. Uwagi użytkownika nie ma	

C 10.

Elementy cmentarza

Czy
istnieją

I L O S C

Do
XVIII w.1 poł.
XIX w.2 poł.
XIX w.1 poł.
XX w.
(do 1945r)2 poł.
XX w.

Mur ogrodzeniowy

tak

X

Brama l-yl

tak

X

Kościół

tak

X

Kaplica l-el

nie

wolnostojące

tak

30

Nagrobki:

przyścienne

nie

płyty

tak

8

Mogiły

tak

ok. 500 współcz.

Inne elementy

-

19. Które obiekty wpisane są do rejestru zabytków

nie

20.

STARODRZEW

Ilość

Ø pnia
w cm

Stan zdrowotny

lipa

1

50

dobry

kasztanowiec

2

100

dobry

jesion

tuja [żywotnik]

robinia akacjowa

2

40

dobry

brzoza brodawkowata

10

30-50

dobry

21. Czy na terenie cmentarza znajdują się zarejestrowane pomniki przyrody ew. aleje

nie

22. Ogólny stan zachowania zieleni na cmentarzu

dobry

23. Charakter rozplanowania cmentarza

Założony na planie nieregularnego wieloboku wokół centralnie usytuowanego kościoła. Układ kwater regularny

24. Czytelność układu cmentarza:

- całości dobra

- kwater dobra

- nagrobków i mogił dobra

25. Ogólny stan zachowania cmentarza /nagrobków i drzewostan

dobry

26. Istniejące zagrożenia

-

27. Wnioski w zakresie prac:

- porządkowych -

- remontowych naprawa tynku na kościele

- konserwatorskich -

28. Wnioski w zakresie niezbędnej dokumentacji:

- poszczególnych nagrobków -

- ewidencji całości cmentarza -

- studium historycznego -

- ewentualnie dokum. projektowej -

29. Inne uwagi służb konserwatorskich

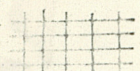
























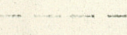

-

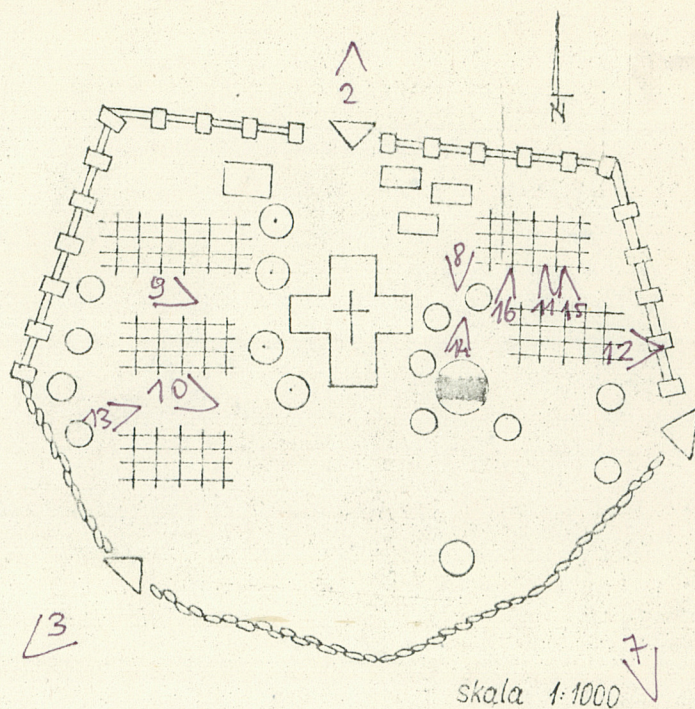
30. Wypełnił:

S. Bielicki

Data: 07. 1988

LEGENDA

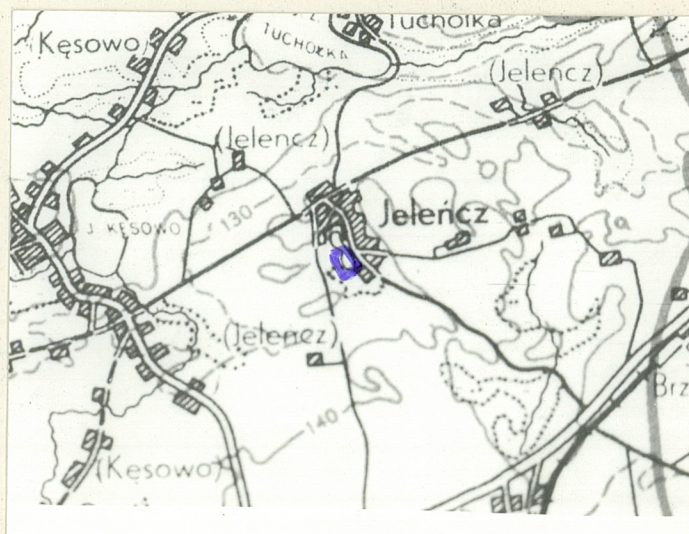
-  układ grobów
-  ślady układu
-  rezerwa terenu
-  mogiły ziemne
-  mogiły umocnione /obramowania, płyty /
-  nagrobki wolnostojące
-  obiekty murowane
kościół, kaplica
-  krzyż
-  mogiła /krzyż metalowy /
-  mogiła /krzyż kamienny,
betonowy /
-  domniemana granica cm.
-  ogrodzenie nietrwałe
-  ogrodzenie trwałe.
-  obwałowanie kamienne
-  obwałowanie ziemne
-  wejście
-  najstarszy nagrobek
-  skarpy
-  szpaler
-  aleja
-  grupy krzewów
-  drzewa poniżej ϕ 50 cm
-  drzewa powyżej ϕ 50 cm
-  drzewa uznane
za pomniki przyrody
-  drogi i alejki
-  ślady dróg i alejek
-  wejście i nr. fot.



skala 1:1000

Ujęcia fot.

1. widok w krajobrazie
2. brama
3. brama
4. kościół
- 5 - 7 ujęcia ogólne
- 8 - 12 przykłady kwater
- 13 kwatera dzieci
- 14 najstarszy nagrobek
15. nagrobek zasłużonego
16. groby proboszczów





1.



2.



3.



4.



5.



6.

1. Miejscowość

JELEŃCZ

2. Obiekt (nazwa jak w karcie)

3. Zawartość wkładki (nazwa obiektu lub materiału uzupełniającego)



7.



8.



9.

Bibliografia:

- Skorowidz polsko-niemiecki i niemiecko-polski miejscowości województwa pomorskiego i W.M. z polską mapą Poznań 1920
- Anhang zum Ortschaftsverzeichnis für den Bezirk der Reichspostdirektion Danzig. Danzig 1943
- Alphabetisches Ortschaftsverzeichniss des Langerichtsbezirks Konitz mit Angabe Postbestellbezirke... . Konitz /Chejnice/ 1883.



10.



11.



12.



13.



14.



15.



16.