

Województwo

TORUŃ

Kujawsko
Pomorskie

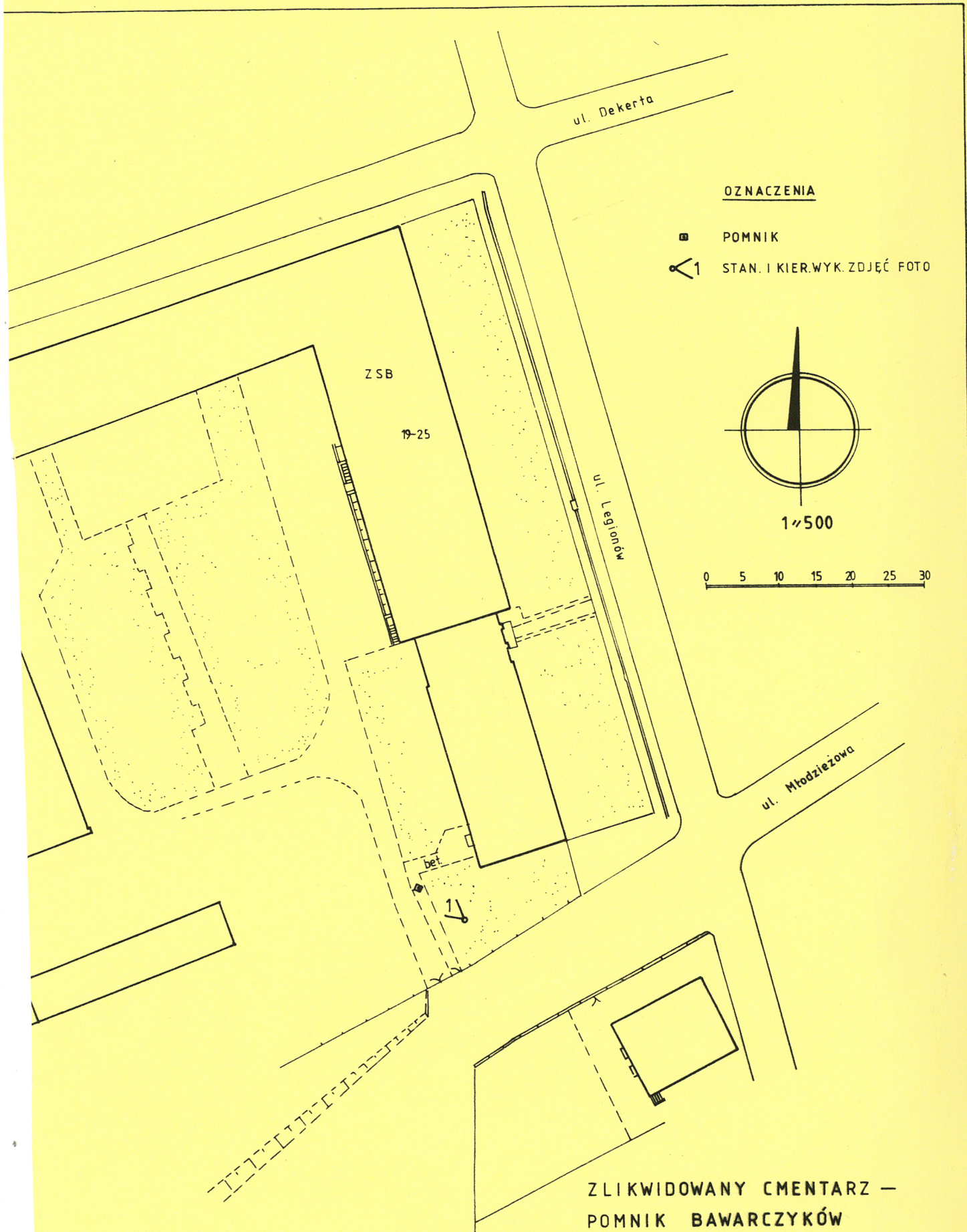
KARTA CMENTARZA

NR

3452
Z

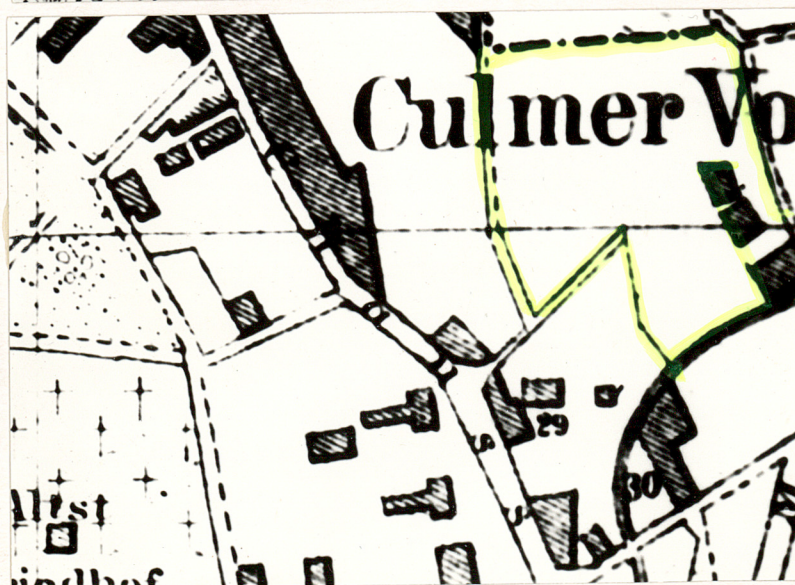
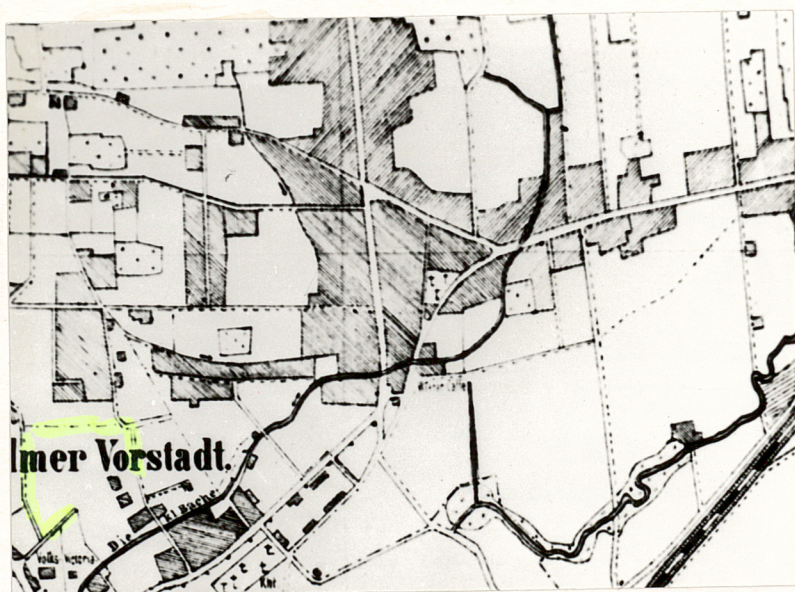
A 1. Miejscowość TORUŃ	6. Nazwa cmentarza (ew. nazwa dawna) pierwotnie cmentarz, obecnie pomnik Bawarczyków	B 13. Najstarszy istniejący nagrobek 26.V.1888 (data) odsłonięto pomnik /il.1-2/	15. Groby o znaczeniu historycznym lub osób szczególnie zasłużonych Cmentarz ok. 1000 żołnierzy bawarskich miał pierwotnie znaczne rozmiary po obu stronach dzisiejszej ulicy Legionów. Pomnik wykonał toruński mistrz murarski Reinicki. W r. 1928 ze zniszczonego terenu cment. ogrodzono ok. 100 m ² przy pomniku <u>/il.arch./</u>
2. Gmina miasto pow. TORUŃSKI	7. Cmentarz dawny <input checked="" type="checkbox"/> tak Cmentarz nowy (po 1945 r.) <input type="checkbox"/> -	14. Istniejąca dokumentacja cmentarza i miejsce jej przechowywania Plan aktualny plan syt.-wys. 1:500	
3. Adres cmentarza ul. Legionów	8. Data założenia 1813 r.	Plan dawny Plan miasta z ok. 1884 r.	
4. Poprzednie nazwy miejscowości Thorn	9. Przynależność wyznaniowa: obecna - - dawna - katolicka	Inne materiały archiwalne mapa topogr./Messtischblatt/ 1:25000 ark.1510/8 z 1909 r.	
5. (Nie) czynny ew. podstawa zamknięcia --	10. Powierzchnia w ha: ogólna - 100 m ² wolna - -		
11. Położenie cmentarza ul. Legionów, róg ul. Młodzieżowej /daw.ul. Bawarczyków/ na zapleczu szkół budowla- nych 31. Szkic cmentarza		16. Bibliografia Magdalena Niedzielska, Toruńskie cmentarze, Toruń 1992. Zdzisław Balewski, Album ikonografii m.Torunia T.XII, PKZ 32. Dokumentacja fotograficzna Toruń 1981 r. Ryszard Patorski	
12. Uwagi Ter. Org. Adm. Państwowej Pomnik upamiętniające miej- sce pochówku poległych i zmarłych żołnierzy bawars- kich, wystawiono 26 maja 1888 r. staraniem szefa generalnego Bawarii hr. Maxa Ver i della Bosia.,		17. Uwagi użytkownika W czasie oblęż. Torunia przez wojska rosyjskie od lutego do kwietnia 1813 r. poległo lub zmarło na skutek chorób i głodu 2 oficerów i 920 żoł- nierzy z brygady piechoty bawarskiej dowodzonej przez generała von Zollera.	

C	18.	ELEMENTY CMENTARZA	Czy istnieją	ILOŚĆ					23. Charakter rozplanowania cmentarza
				Do XVIII w.	1 poł. XIX w.	2 poł. XIX w.	1 poł. XX w. (do 1945 r.)	2 poł. XX w.	
		Mur ogrodzeniowy	nie						brak danych
		Brama (-y)	nie						
		Kościół	nie						24. Czytelność układu cmentarza:
		Kaplica (-e)	nie						
		Nagrobki:	wolno stojące	nie					– całość zatarta
			przyścienne	nie					– kwater zatarta
			płyty	nie					– nagrobków i mogił zatarta
		Mogiły	nie						25. Ogólny stan zachowania cmentarza (nagrobków i drzewostanu)
		Inne elementy	pomnik			1			
26. Istniejące zagrożenia									
brak									
27. Wnioski w zakresie prac:									
– porządkowych ogrodzenie pomnika									
– remontowych									
– konserwatorskich renowacja pomnika, ucytelnienie tekstu									
28. Wnioski w zakresie niezbędnej dokumentacji:									
– poszczególnych nagrobków nie									
– ewidencji całości cmentarza nie									
– studium historycznego nie									
– ewentualnie dokum. projektowej nie									
29. Inne uwagi służb konserwatorskich									
ochrona i upamiętnienie miejsca									
30. Wypełnił: inż. Henryk Grecki									
Data: 30.08.94 r.									



TORUŃ

ul. Legionów 19-25



Plan Torunia z 1884 r.
Cmentarz Bawarczyków



Toruń, ul. Legionów
1-2. Pomnik Bawarczyków

Toruń, ul. Legionów - pomnik Bawarczyków
Pomnik Bawarczyków wg fotografii przedwojennej ze zbiorów
Towarzystwa Naukowego w Toruniu

