

## KARTA CMENTARZA

NR

N

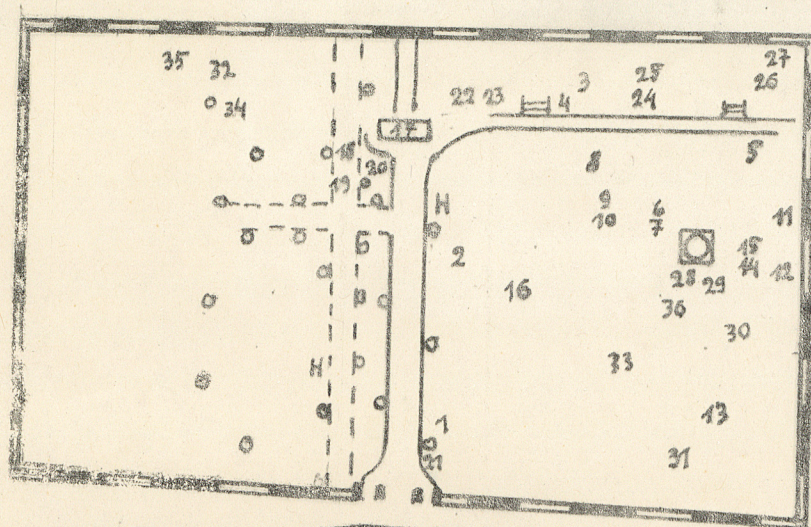
<b>A</b> 1. Miejscowość  TORUŃ	6. Nazwa cmentarza (ew. nazwa dawna) Cmentarz rzymsko-katolicki parafii p.w. Piotra i Pawła	<b>B</b> 13. Najstarszy istniejący nagrobek (data)  poł. XIX w.	15. Groby o znaczeniu historycznym lub osób szczególnie zasłużonych  1) "Golgota" - upamiętnia miejsce pierwotnej loka- lizacji kościoła św. Anny
2. Gmina  DZIELNICA: PODGÓRZ  pow. TORUŃSKI	7. Cmentarz dawny <input checked="" type="checkbox"/> tak  Cmentarz nowy (po 1945 r.) <input checked="" type="checkbox"/> tak	14. Istniejąca dokumentacja cmentarza i miejsce jej przechowywania "Korespondencja dotycząca cmentarza" - Biuro Parafialne	
3. Adres cmentarza  Podgórz, ul. Poznańska 104	8. Data założenia  ok. 1812 r.	Plan aktualny  -	
4. Poprzednie nazwy miejscowości  Amberg	9. Przynależność wyznaniowa:  obecna - rzymsko-katolicka  dawna - "	Plan dawny (Plan fortyfikacji m. Torunia z XIX w.) WAP Toruń, Akta m. Podgórz nr 42. Ponadto, tamże nr 367	
5. (Nie) czynny ew. podstawa zamknięcia Decyzja Wydz. Gospodarki Komunalnej i Mieszkaniowej Prezydium WRN w Bydgoszczy z 6 VII 1973 r.	10. Powierzchnia w ha:  ogólna - <input type="text" value="0,63"/>  wolna - <input type="text" value="brak"/>	Inne materiały archiwalne WAP Toruń Akta m. Podgórz, sygn. 1461 2129. Państw. Biuro Notarialne w Toruniu, Księga wieczysta Kw nr 37	
11. Położenie cmentarza Cmentarz położony jest na stoku opada- jącym ku połud.-zach. Cmentarz graniczy od połud. zach. z ul. Poznańską, od pół. wsch. z terenem DOKP Gdańsk.		16. Bibliografia Steinmann, Der Kreis Thorn. Statistische Be- schreibung, Thorn 1866, s. 335; H. Maercker, Geschichte der ländlichen Ortschaften und der drei kleineren Städte des Kreises Thorn, (w:) Schriften des Westpreussischen Ge- schichtsvereins, Danzig 1899, s. 151-153; I. Janosz-Biskupowa,	
12. Uwagi Ter. Org. Adm. Państwowej  -		17. Uwagi użytkownika Dzieje miasta Podgórz. Zapiski Historyczne XXVII, 1962, z. 3, s. 371  -	



<b>C 18. ELEMENTY CMENTARZA</b>		<b>I L O Ś Ć</b>					23. Charakter rozplanowania cmentarza w kształcie zbliżonym do prostokąta. Pierwotnie podział na kwatery z alejami (4 równoległe do aleji głównej i 1 poprzeczna). Obecnie zatarty.		
Czy istnieją		Do XVIII w.	1 poł. XIX w.	2 poł. XIX w.	1 poł. XX w. (do 1945 r.)	2 poł. XX w.			
Mur ogrodzeniowy		tak	-	-	-	po 1900	-	24. Czytelność układu cmentarza: W stosunku do pierwotnych założeń - całość: zatarta groby zlokalizowane w alejach - kwater: zatarta - nagrobków i mogił: czytelna	
Brama I-yl		tak	-	-	-	1	-		
Kościół		nie	-	-	-	-	-	25. Ogólny stan zachowania cmentarza (nagrobków i drzewostanu) Część nagrobków wymaga restauracji. Teren cmentarza pół.-zach. części zakrzaczony	
Kaplica I-el		tak	-	-	-	1	-		
Nagrobki:	wolnostojące	tak	-	-	3	118	193	26. Istniejące zagrożenia Obsuwająca się skarpa w części północno-wschodniej.	
	przyściennie	nie	-	-	-	-	-		
	płyty	tak	-	-	-	120	71		
Mogiły		tak	-	-	-	37	218	27. Wnioski w zakresie prac: - uporządkować otoczenie cm. - porządkowych ewentualnie przywrócić pierwotny układ aleji. Uznać cm. za obiekt zabytkowy dla historii dawnego m. Podgórze - remontowych - konserwatorskich	
Inne elementy		nie	-	-	-	-	-		
19. Które obiekty wpisane są do rejestru zabytków								28. Wnioski w zakresie niezbędnej dokumentacji - poszczególnych nagrobków dla "Golgoty" - ewidencji całości cmentarza część do 1945 r. - studium historycznego j.w. - ewentualnie dokum. projektowej	
-									
20.	STARODRZEW	Ilość	Ø pnia w cm	Stan zdrowotny					29. Inne uwagi służb konserwatorskich
	lipa	-	-	-					
	kasztanowiec	-	-	-					
	jesion	-	-	-					
	tuja (żywotnik)	-	-	-					
21. Czy na terenie cmentarza znajdują się zarejestrowane pomniki przyrody ew. aleje								30. Wypełnił: Andrzej Miętziński Data: 21 X 1985 r.	
-									
22. Ogólny stan zachowania zieleni na cmentarzu dobry. Wśród drzew przewaga klonów i dębów									



# 31. Szkic cmentarza



=== aleje nieistniejące wyznaczone przez drzewostan

○ drzewostan

4 nagrobki

□ kaplica

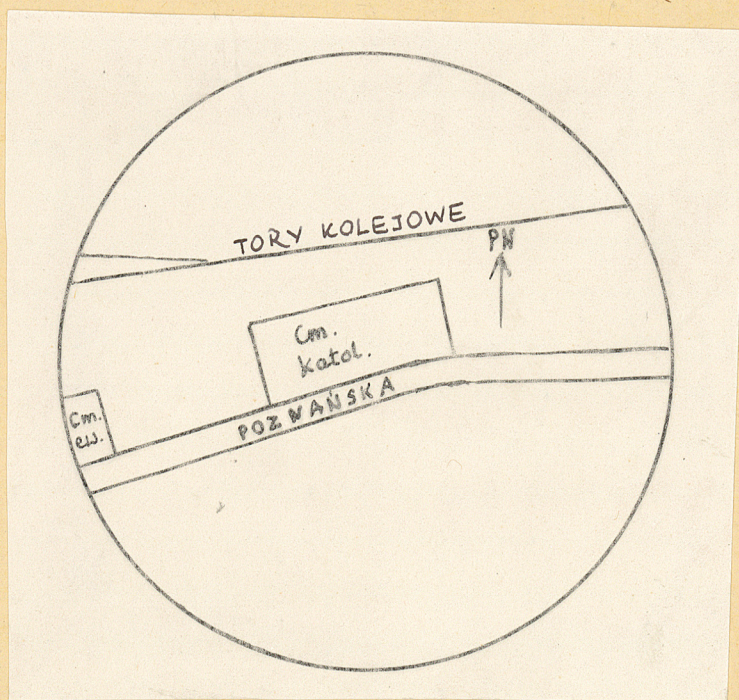
≡ schody

H hydrant

17 golyota

SKALA 1:1000

## Usytuowanie cmentarza








Widok ogólny cmentarza




Brama cmentarna



Fragment "Golgoty"



1. Określenie zabytku										2. Materiał technika										11. Miejsowość																													
Rzeźba sakralna "GOLGOTA"										Żeliwo, cement										Dzielnica: PODGÓRZ																													
3. Styl										4. Czas powstania										5. Autor, szkoła, warsztat										6. Wymiary wys., szer., dług.										7. Ilość									
Neoklasycystyczny										po 1813 r.										-										600x130x260										1									
8. Historia										9. Opis przedmiotu sygn. napisy										12. Miejsce przechowywania																													
										<p>"Golgota" rzeźba sakralna ukazująca MB, św. Jana i niewiastę bolejących pod krzyżem na którym ukrzyżowany Chrystus. Rzeźba ustawiona jest na trzech cokołach z płycinami połączonych we wnękach ścianą wewnętrzną tworząc złudzenie mensy ołtarzowej. Całość wzniesiona została na postumencie do którego prowadzi 5 stopni.</p>										<p>Cmentarz parafialny p.w. św. Piotra i Pawła ul. Poznańska 104</p>																													
																				13. Właściciel, jego adres																													
																				Parafia rzymsko - katolicka Podgórz																													
																				14. Udostępnienie																													
																				Na miejscu - stałe																													
																				15. Data i nr rejestru																													
																				16. Akta																													
10. Źródła i bibliografia										17. Ikonografia i negatywy fotograficzne																																							
Irena Janosz-Biskupowa, Dzieje miasta Podgórza 1555-1938. Zapiski Historyczne XXVII, 1962, z. 3, s. 372																																																	



Ż Y X W U T S R P O N M L L K J I H G F E D C B A

18. Stan zachowania i potrzeby konserwatorskie

Stan dobry

Data i nazwisko dokonującego wpisu

-

19. Przeprowadzone prace konserwatorskie

Czas trwania

Wykonawca

-

-

-

20. Uwagi

Rzeźba ustawiona została w miejscu rozebranego kościoła św. Anny po jego spaleniu w końcu 1812 r. Rozebrany w 1813 r.

21. Założył kartę

Andrzej Mietz  
Jan Pakulski

22. Sprawdził dnia



Jednoraz.

WA/On 894/S ZGraf. WZSR Biskupiec 1610/82 100 000szt.