

KARTA CMENTARZA

NR

N

3162

A 1. Miejscowość KOMIEROWO	6. Nazwa cmentarza [ew. nazwa dawna] przykościelny	B 13. Najstarszy istniejący nagrobek [data]	15. Groby o znaczeniu historycznym lub osób szczególnie zasłużonych
2. Gmina Sępólno Krajeńskie pow. SĘPOLEŃSKI	7. Cmentarz dawny <input checked="" type="checkbox"/> tak Cmentarz nowy (po 1945r.) <input type="checkbox"/> -	14. Istniejąca dokumentacja cmentarza i miejsce jej przechowywania.	
3. Adres cmentarza Komierowo gm. Sępólno Kraj.	8. Data założenia	Plan aktualny	
4. Poprzednie nazwy miejscowości	9. Przynależność wyznaniowa: obecna - rzym-kat dawna - rzym-kat	Plan dawny	
5. [Nie] czynny ew. podstawa zamknięcia	10. Powierzchnia w ha: ogólna - 0,35 wolna -	Inne materiały archiwalne	
11. Położenie cmentarza Położony przy drodze do Przepałkowa od strony pn.-wsh, Usytuowany w odległości 50 m od drogi na znacznym wzniesieniu terenu		16. Bibliografia	
12. Uwagi Ter. Org. Adm. Państwowej brak		17. Uwagi użytkownika	

C ^{10.} Elementy cmentarza		Czy istnieją	I L O S C				
			Do XVIII w.	1 poł. XIX w.	2 poł. XIX w.	1 poł. XX w. (do 1945r)	2 poł. XX w.
Mur ogrodzeniowy ślady		tak			x		
Brama l-yl		-					
Kościół / 1985 bud./		tak					
Kaplica l-el		-					
Nagrobki:	wolnostojące	-					
	przyścienne	-					
	ptyty	-					
Mogiły		-					
Inne elementy							

19. Ktore obiekty wpisane są do rejestru zabytków

20. STARODRZEW	Ilość	Ø pnia w cm	Stan zdrowotny
lipa			
kasztanowiec			
jesion			
tuja [żywotnik]			
robinia akacjowa	20	0,3-0,5	dobry
klon posp.	1	0,6	dobry
klon jawor	1	0,3	dobry

21. Czy na terenie cmentarza znajdują się zarejestrowane pomniki przyrody ew. aleje
nie

22. Ogólny stan zachowania zieleni na cmentarzu
dobry

23. Charakter rozplanowania cmentarza
Założony na planie prostokąta, którego granice wyznaczają drzewa. Wzgórze otaczają rozlewiska wody

24. Czytelność układu cmentarza:

- całości dostateczna

- kwater zła

- nagrobków i mogił zła

25. Ogólny stan zachowania cmentarza /nagrobków i drzewostan
słaby

26. Istniejące zagrożenia

27. Wnioski w zakresie prac:

- porządkowych -

- remontowych -

- konserwatorskich -

28. Wnioski w zakresie niezbędnej dokumentacji:

- poszczególnych nagrobków -

- ewidencji całości cmentarza -

- studium historycznego -


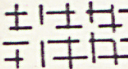
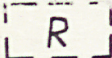











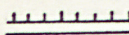












- ewentualnie dokum. projektowej -

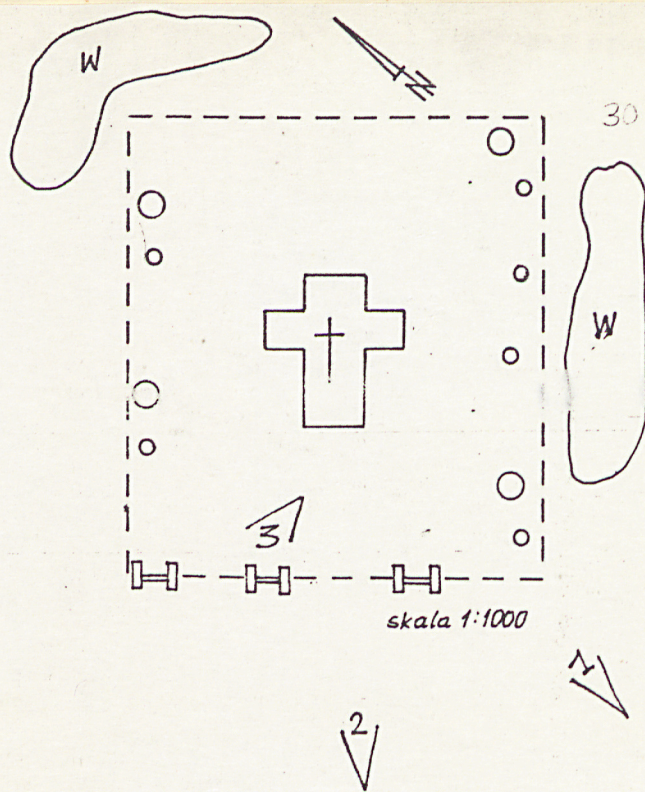
29. Inne uwagi służb konserwatorskich

30. Wypełnić:

Data: C. Ostas.
09.1988

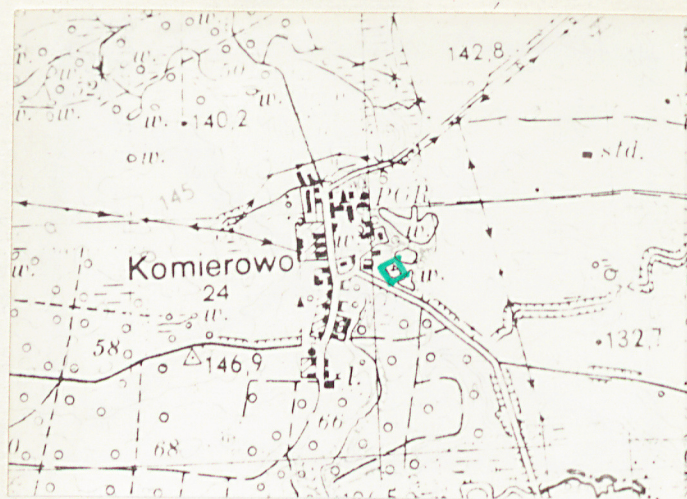
LEGENDA

-  układ grobów
-  ślady układu
-  rezerwa terenu
-  mogiły ziemne
-  mogiły umocnione /obramowania, płyty /
-  nagrobki wolnostojące
-  obiekty murowane
kościół, kaplica
-  krzyż
-  mogiła /krzyż metalowy /
-  mogiła /krzyż kamienny,
betonowy /
-  domniemana granica cm.
-  ogrodzenie nietrwale
-  ogrodzenie trwałe.
-  obwałowanie kamienne
-  obwałowanie ziemne
-  wejście
-  najstarszy nagrobek.
-  skarpy
-  szpaler
-  aleja
-  grupy krzewów
-  drzewa poniżej ϕ 50 cm
-  drzewa powyżej ϕ 50 cm
-  drzewa uznane
za pomniki przyrody
-  drogi i alejki
-  ślady dróg i alejek
-  ujęcie i nr. fot



Ujęcia fot.

1. Widok w krajobrazie.
2. Ujęcie ogólne.
3. Pozostałości ogrodzenia.





1.



2.



3.

Bibliografia:

- Skorowidz polsko-niemiecki i niemiecko-polski miejscowości województwa pomorskiego i W.M. z polską mapą. Poznań 1920
- Anhang zum Ortschaftsverzeichnis für den Bezirk der Reichspostdirektion Danzig. Danzig 1943.
- Alphabetisches Ortschaftsverzeichniss des Langenrichtsbezirks Konitz mit Angabe Pstbestellbezirke... Konitz /Chojnice/ 1833