

Województwo

BYDGOSKIE

Kujawsko
Pomorskie

KARTA CMENTARZA

NR

Z

3178

A

1. Miejscowość

WAŁDOWO

2. Gmina

Sępólno Kraj.
POL.
SĘPOLEŃSKI

3. Adres cmentarza

Waldowo
gm. Sępólno Kraj.

4. Poprzednie nazwy miejscowości

Klein Waldau

5. (Nie) czynny

ew. podstawa zamknięcia

6. Nazwa cmentarza (ew. nazwa dawna)

przykościelny

7. Cmentarz
dawny☒Cmentarz
nowy (po 1945 r.)☐

8. Data założenia

XVII w.?

9. Przynależność wyznaniowa:

obecna - rzym-kat

dawna - rzym-kat

10. Powierzchnia w ha:

ogólna -

0.45

wolna -

—

B

13. Najstarszy istniejący nagrobek
(data)Ks. dziekan Konstanty
Królikowski 1825-187814. Istniejąca dokumentacja cmentarza
i miejsce jej przechowywaniaKsięgi metrykalne i
zmarłych

Plan aktualny

w kancelarii parafialnej

Plan dawny

brak

Inne materiały archiwalne

brak

15. Groby o znaczeniu historycznym
lub osób szczególnie zasłużonychtablica poległych i
zamordowanych w latach
1939-1945 umieszczona
na zewnętrznej ścianie
kościołaNagrobek Józefa Szala
oraz Jana Borowca
rozstrzelanych przez
hitlerowców w 1945r.

11. Położenie cmentarza

Usytuowany w centrum miejscowości na terenie
płaskim wokół kościoła parafialnego

16. Bibliografia

na wkładce

12. Uwagi Ter. Org. Adm. Państwowej



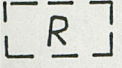











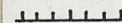












nie ma

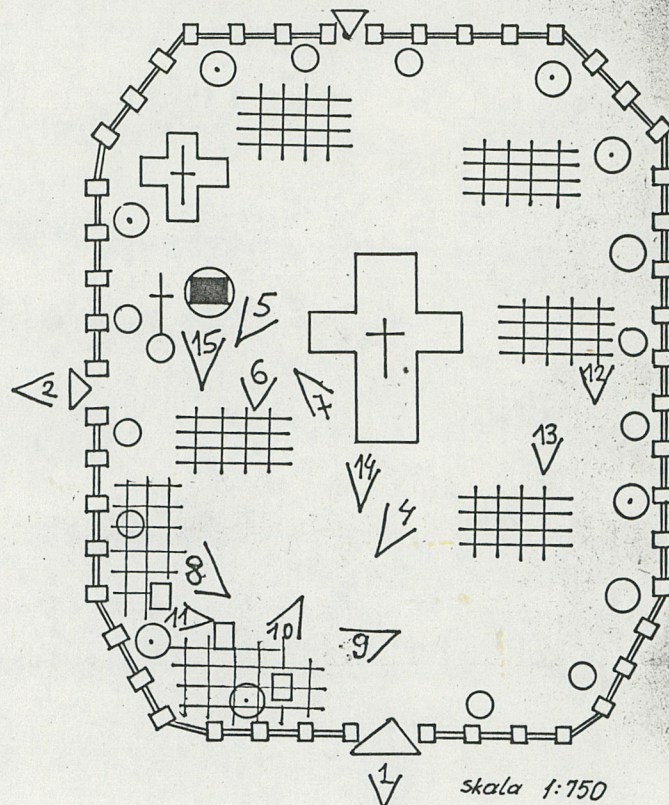
17. Uwagi użytkownika

nie ma

18. ELEMENTY CMENTARZA		Czy istnieją	I L O Ś Ć				
			Do XVIII w.	1 poł. XIX w.	2 poł. XIX w.	1 poł. XX w. (do 1945 r.)	2 poł. XX w.
Mur ogrodzeniowy		tak				X	
Brama I-yl		tak				2	
Kościół		tak	X				
Kaplica I-el		tak				X	
Nagrobki:	wolnostojące	tak		2	17		ok 300
	przyścienne	nie					
	plyty	tak			6		
Mogiły		tak					19
Inne elementy		nie					
19. Które obiekty wpisane są do rejestru zabytków Cmentarz A/375/1-2/93 kościół p.w. św. Mateusza - nr rejestru KOK 5/46							
20.	STARODRZEW	Ilość	Ø pnia w cm	Stan zdrowotny			
	lipa	2	0.50	dobry			
	kasztanowiec	2	0.70	dobry			
	jesion	2	0.30	dobry			
	tuja (żywnik)						
	Klon posp	13	0.70-1	dobry			
21. Czy na terenie cmentarza znajdują się zarejestrowane pomniki przyrody ew. aleje nie							
22. Ogólny stan zachowania zieleni na cmentarzu dobry							
23. Charakter rozplanowania cmentarza Założony na planie prostokąta ze ścieżkami nawożnitami. Występują regularne kwatery oraz kwatery dzieci od strony pd.							
24. Czytelność układu cmentarza: - całość dobra - kwatery dobra - nagrobków i mogił dobrze							
25. Ogólny stan zachowania cmentarza (nagrobków i drzewostanu) dobry							
26. Istniejące zagrożenia brak							
27. Wnioski w zakresie prac: - porządkowych - - remontowych - - konserwatorskich omyślenie figuralne nagrobki							
28. Wnioski w zakresie niezbędnej dokumentacji: - poszczególnych nagrobków 3 karty ewid. - ewidencji całości cmentarza tak - studium historycznego - - ewentualnie dokum. projektowej -							
29. Inne uwagi służb konserwatorskich -						30. Wypełnił: C. Ostos. Data: 09.1988	

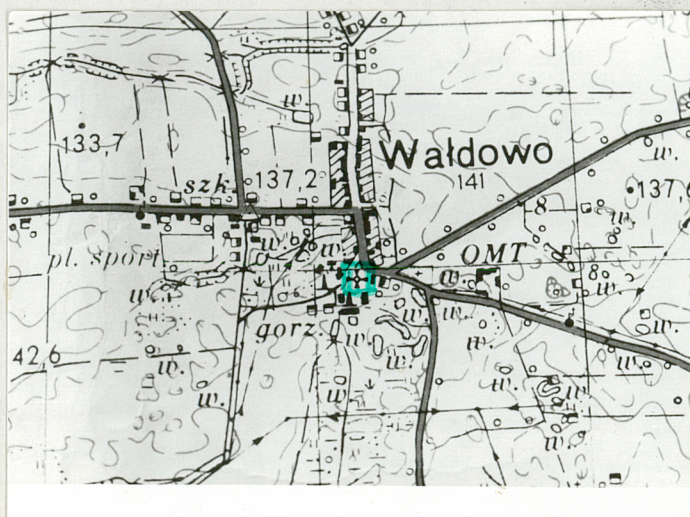
LEGENDA

-  układ grobów
-  ślady układu
-  rezerwa terenu
-  mogiły ziemne
-  mogiły umocnione /obramowania, płyty /
-  nagrobki wolnostojące
-  obiekty murowane
kościół, kaplica
-  krzyż
-  mogiła /krzyż metalowy /
-  mogiła /krzyż kamienny,
betonowy /
-  domniemana granica cm.
-  ogrodzenie nietrwałe
-  ogrodzenie trwałe.
-  obwałowanie kamienne
-  obwałowanie ziemne
-  wejście
-  najstarszy nagrobek.
-  skarpy
-  szpałar
-  aleja
-  grupy krzewów
-  drzewa poniżej ϕ 50 cm
-  drzewa powyżej ϕ 50 cm
-  drzewa uznane
za pomniki przyrody
-  drogi i alejki
-  ślady dróg i alejek
-  ujęcie i nr. fot



Ujęcia fot.

- 1-2. Bramy.
3. Kościół.
- 4-6. Ujęcia ogólne.
7. Nagrobki współczesne
- 8-11. Kwatery dzieci.
12. Nagrobek Józefa Szali.
13. - " - Jana Borowca.
14. Tablica ku czci pomordowanych
przez hitlerowców.
15. Najstarszy nagrobek.





1. Miejscowość

2. Obiekt (nazwa jak w karcie)

3. Zawartość wkładki (nazwa obiektu lub materiału uzupełniającego)



9.



10.



11.

Bibliografia:

- Skorowidz polsko-niemiecki i niemiecko-polski miejscowości województwa pomorskiego i W.M. z polską mapą. Poznań 1920
- Anhang zum Ortschaftsverzeichnis für den Bezirk der Reichspostdirektion Danzig. Danzig 1943
- Alpha betisches Ortschaftsverzeichniss des Langenrichtsbezirks Konitz mit Angabe Pstbestellbezirke ... Konitz /Chojnice/ 1883

