

# KARTA CMENTARZA

NR

3145

**Z**

**A** 1. Miejscowość  
*Cerkiew*  
Duża ~~Cerkwica~~ Cerkwica

2. Gmina  
Kamień Krajeński  
*pow. ŚEPOLEŃSKI*

3. Adres cmentarza  
*Cerkiew*  
Duża Cerkwica gm.  
Kamień Krajeński

4. Poprzednie nazwy miejscowości  
*Gross Cerkwitz (niem.)*

5. [Nie] czynny  
-----  
ew. podstawa zamknięcia

11. Położenie cmentarza  
na wzgórzu, wokół kościoła

12. Uwagi Ter. Org. Adm. Państwowej  
nie ma

6. Nazwa cmentarza [ew. nazwa dawna]  
cmentarz przykościelny

7. Cmentarz  
dawny ☒  
Cmentarz  
nowy (po 1945r.) ☐

8. Data założenia  
  
XVIII/XIX w.

9. Przynależność wyznaniowa:  
obecna - rzym.-katol  
dawna - rzym.-katol.

10. Powierzchnia w ha:  
ogólna -   
wolna -

**B** 13. Najstarszy istniejący nagrobek  
[data]  
1875 - Anna Schiefenbein  
żeliwny krzyż/

14. Istniejąca dokumentacja cmentarza  
i miejsce jej przechowywania.  
  
—

Plan aktualny  
brak

Plan dawny  
brak

Inne materiały archiwalne  
brak

16. Bibliografia  
brak

17. Uwagi użytkownika  
nie ma

15. Groby o znaczeniu historycznym  
lub osób szczególnie zasłużonych  
  
- krzyże żeliwne na grobach  
Anna Schiefenbein 1875,  
Anna Sploskowski 1880.

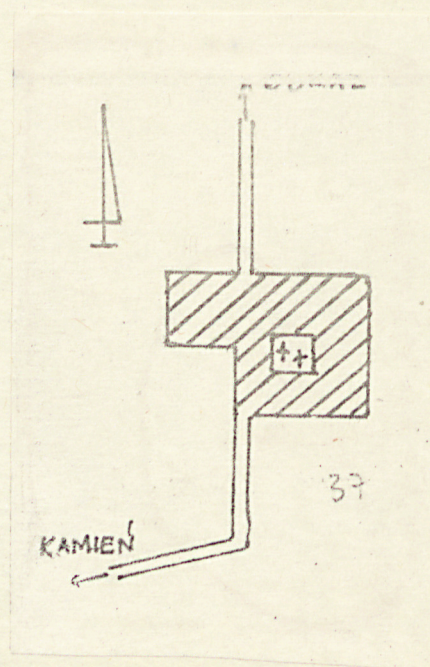
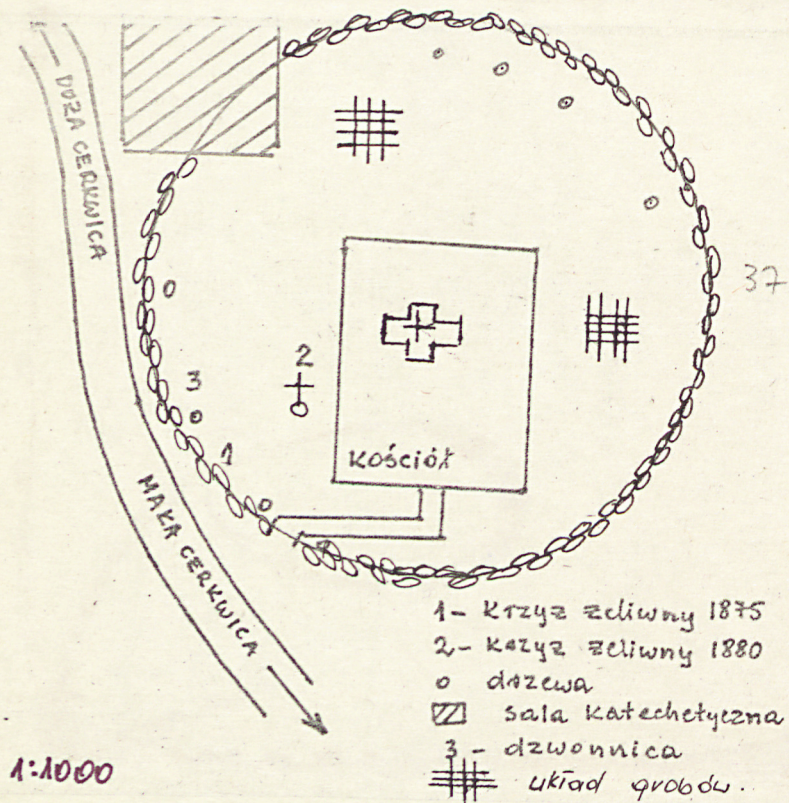
Nr rej. A/353/1-4 z dn 15.02.1993




10. Elementy cmentarza		Czy istnieją	I L O S C				
			Do XVIII w.	1 poł. XIX w.	2 poł. XIX w.	1 poł. XX w. (do 1945r)	2 poł. XX w.
Mur ogrodzeniowy kamienny		tak				X	
Brama l-yl ślady starej bramy, gdzie obecnie sala katechetyczna							
Kościół		tak				X	
Kaplica l-el							
Nagrobki:	wolnostojące			3	13		
	przyścienne			-	-		
	płyty				2		
Mogiły							
Inne elementy dzwonnica		tak					
19. Które obiekty wpisane są do rejestru zabytków							
żadne A/353/1-4/93							
20.	STARODRZEW	Ilość	Ø pnia w cm	Stan zdrowotny			
	lipa	1	0,8	db.			
	kasztanowiec	2	0,7	"			
	jesion	6	0,4-0,6	"			
	tuja [żywotnik]	-					
	wiąz	1	1,0	"			
21. Czy na terenie cmentarza znajdują się zarejestrowane pomniki przyrody ew. aleje							
nie							
22. Ogólny stan zachowania zieleni na cmentarzu							
dobry							
23. Charakter rozplanowania cmentarza							
kształt koła /z kościołem pośrodku/, groby zlokalizowane w jednej części.							
24. Czytelność układu cmentarza:							
- całości dobra							
- kwater -							
- nagrobków i mogił dobra							
25. Ogólny stan zachowania cmentarza /nagrobków i drzewostan							
dobry							
26. Istniejące zagrożenia							
-							
27. Wnioski w zakresie prac:							
- porządkowych -							
- remontowych -							
- konserwatorskich -							
28. Wnioski w zakresie niezbędnej dokumentacji:							
- poszczególnych nagrobków —							
- ewidencji całości cmentarza —							
- studium historycznego —							
- ewentualnie dokum. projektowej —							
29. Inne uwagi służb konserwatorskich							
30. Wypełnił: Skrzyszewski							
Data: 20.02.82							



# 31. Szkic cmentarza









DUŻA CERKWICA - cm. przykościelny.



6.



7.

1. brama
2. najstarsza część cmentarza
- 3-4. przykłady krzyży żeliwnych
4. najstarszy nagrobek
- 5-7. nagrobki z najstarszej części cmentarza