

Kujawsko 2  
Pomorskie

3680

KATALOG PARKÓW

woj. toruńskiego

G A J E W O



Karkonoskie Zakłady Papiernicze  
Zakład Kartonazy w Zgorzelcu  
OBWOLUTA DO AKT 1824-334  
Cena detaliczna zł 2.20

BIBLIOTEKA  
Urząd Ochrony i Konserwacji Zespołu Parku - Ogrodu  
Jr inw 3080 dep  
ul. Szwoleżerów Nr 9, tel. 29-61-78

ARCHIWUM  
OŚRODEK OCHRONY  
ZABYTKOWEGO KRAJOBRAZU  
ul. Szwoleżerów 9 tel. 621 62 41-w. 244

Nr inw. 3680



# ANALIZA I OCENA WARTOŚCI ZABYTKOWYCH ZAŁOŻEŃ ZIELENI

Park, ogród, aleja, zielen towarzysząca Rodzaj parku/ogrodu: klasztorny, zamkowy, pałacowy, <u>dworski</u> , miejski Czas powstania: <u>XVII / XVIII i koniec XIX w.</u> Forma stylowa: <u>krajobrazowy</u> Wielkość: <u>2,66 ha</u>		Nazwa: <u>BASEWO</u> Adres: <u>gm. Golub-Dobrzyń</u> Województwo: <u>Toruń</u> Użytkownicy: <u>Młodzież</u>					
K R Y T E R I A		0 zły	1 mierny	2 db	3 b. db	4	
A	I. Wartości zabytkowe	Stopień przetrwania elementów dawnego układu przestrzennego					
		1. Osie i ciągi kompozycji (relacja z architekturą)			+		
		2. Układ dróg		+			
		3. Stopień przetrwania starodrzewia		+			
		4. Układ wodny i pierw. ukształt. terenu			+		
		5. Zachowanie dawnych elementów architektury i małej architektury		+			
	II.	Wartość układu przestrzennego					
		1. Jednorodność stylu całego układu lub wysoka czytelność nawarstwień stylowych			+		
		2. Wartość historyczna układu (dawność)			+		
		3. Wartość obiektów architektury		+			
		4. Reprezentatywność lub unikalność w skali regionu lub kraju		+			
	III.	Wartości tradycji historycznej (w sensie potencjalnych walorów turystycznych)					
		1. Związek obiektu z postaciami lub wydarzeniami historycznymi	+				
	Wartości zabytkowe ogółem					15	
	B	I. Wartości przyrodnicze i ekologiczne	Wartości przyrodnicze i ekologiczne				
1. Rzadkie gatunki drzew i krzewów				+			
2. Drzewa o charakterze pomników przyrody				+			
3. Intensywność zadrzewienia				+			
4. Stan zdrowotny drzewostanu				+			
5. Znaczenie ekologiczne					+		
Wartości przyrodnicze ogółem					6		
Ogólna ocena obiektu					21		

Analizę sporządził:

Data:

Uwaga dotycząca koniecznej doraźnej interwencji w zakresie zmiany sposobu użytkowania obiektu oraz działań konserwatorskich w odniesieniu do zadrzewienia i obiektów architektonicznych — podać na odwrocie karty!

stan w całości wycięty w granice ochr. kraj.



Golub - Dobrzyń, ul. 23 Stycznia 12

Nr. 3680



1.	<u>Adres: miejscowość/dzielnica, ulica nr. posesji</u>		<u>Gmina</u>	<u>Województwo</u>
	G A J E W O		GOLUB - DOBRZYŃ	TORUŃSKIE
2.	<u>Nazwa parku: aktualna</u>	park podworski	<u>Dawna</u>	park dworski
3.	<u>Rodzaj parku i stan jego zachowania:</u> park krajobrazowy szczętkowy park dworski			
4.	<u>Czas powstania i najważniejsze fazy przekształceń:</u> Część parku przełom XVII / XVIII w i część z końca XIX w			<u>Autor</u> -----
5.	<u>Powierzchnia parku:</u>	<u>Ogółem ha</u>	<u>w tym wód w ha</u>	<u>Istniejące budynki: o wartości zabytkowych</u> - Dwór -
	2,66 ha		0,3 ha	
6.	<u>Nr i data rejestru parku - ogrodu</u>	6 a. <u>Opinia Komisji Kons.</u>	<u>Inne</u> -----	
	-----	-----		
7.	<u>Użytkownicy obiektu</u> Państwowy Fundusz Ziemi			
8.	<u>Istniejąca dokumentacja /data i autor/</u>	1. <u>Pomiar gyt. - wys.</u>	2. <u>Inwentaryzacja zieleni</u>	
	-----	-----	-----	
	3. <u>Studium historyczne</u>	4. <u>Założenia techn.-ekonom.</u>	<u>Dokumentacje branżowe technicz. i ekspertyzy</u>	
	-----	-----	-----	
9.	<u>Przeprowadzone remonty</u>	<u>Budynków</u>	<u>Parku</u>	<u>Metrykę sporządził: mgr inż. G. Data 09.1981 r. Oleksiejuk</u>
	-----	-----	-----	



RECENZJA EWIDENCJI PARKU

Nazwa parku - adres ..... Gajewo gm. Golub-Dobrzyń woj. toruńskie .....

Autor ewidencji ..... mgr Gabriel Oleksiejuk ..... rok opracowania ..... 1981 .....

Czy ewidencja wykonana jest zgodnie z instrukcją ..... tak .....

Czy jest kompletna ..... tak .....

Analiza historyczna ..... oparta na bibliografii, kwerendzie archiwalnej i wywiadach .....

Wykorzystanie źródeł ..... tak, w szczególności .....

Analiza układu przestrzennego ..... właściwa .....

Inwentaryzacja roślin ..... wystraszająca .....

Analiza stopnia zachowania ..... poprawna .....

Wnioski autorów ewidencji ..... słuszne .....

Dokumentacja fotograficzna ..... załączono 4 fotografie .....


Ocena planu parku ..... poprawny .....

Ogólna ocena ewidencji ..... poprawna .....

Konkluzja: ewidencja wykonana jest poprawnie i może być przyjęta,  
z uwzględnieniem uwag roboczych recenzenta naniesionych na plan  
..Ewidencja wymaga poprawek w części: ..... i do tekstu. ....

Ewidencja nie może być przyjęta z powodu: .....


Warszawa dnia ..... 22. XI. .... 1981 r.

  
/ recenzentka mgr Hanna Grzechowska/



## O ś w i a d c z e n i e

Oświadczam, że niniejsza praca uzzględnia uwagi Recenzenta  
naniesione roboczo na plan i do tekstu.

  
/mgr inż. Gabriel Oleksiejuk/



## S P I S   T R E S C I

### I. Krótka analiza historyczna

1. ewolucja układu przestrzennego
2. dawne plany
3. źródła do dziejów parku

### II. Charakterystyka stanu istniejącego

1. układ przestrzenny
2. skrócona inwentaryzacja roślin
3. analiza stopnia zachowania układu zabytkowego
4. rola obiektu w krajobrazie

### III. Wnioski i uwagi

### IV. Dokumentacja fotograficzna



## I. Krótka analiza historyczna

### 1. Ewolucja układu przestrzennego

Kwerende bibliograficzne przeprowadzone do parku w Gajewie przyniosła niewiele informacji na temat historii obiektu.

Pierwsze wzmianki o miejscowości datowane są z okresu wczesnego średniowiecza, mówiące o grodzisku (1311 - Gain) Gayn, Gaye, 1526 - Gayevo).

W latach 1423-24 własność Wojciecha i Jana Gajewskich, leżąca w komturstwie golubskim.

1570 - właściciel Maciej Gajewski.

1670 - szlachcic Małanowski.

Gajewo należy do parafii w Ostrowitem.

Następnymi właścicielami posiadłości są rodziny:

Eliańskich, Kossowskich i Jerzykowskich.

Przed bankructwem majątek liczył 864 ha.

Zabudowania dworskie i gospodarcze liczyły 15 budynków mieszkalnych w tym 14 murowanych i 14 gospodarczych w tym 13 murowanych.

W latach 1926 - 27 wykonano meliorację 85 ha łąk.

Po bankructwie posiadłość przechodzi przed II wojną światową na własność Krajowego Banku Gospodarstwa w Warszawie.

W 1936 r. wdzierzałwił a następnie odkupił Mueler Teofil.

Ostatnim zarządzającym majątkiem był zięć Muelera - Antoni Zabłocki.

Z licznych zabudowań dworskich i gospodarczych pozostał budynek dworku w opłakanym stanie, zamieszkały przez trzy rodziny, oraz jeden budynek - czworak.

Park przypuszczalnie powstał, gdy właścicielem była rodzina Eliańskich, a rozbudowany przez rodzinę Kossowskich, tzn. w II połowie XVII wieku.

Obecna forma parku wskazuje na przekomponowanie w II połowie XIX wieku.

### 2. Dawne plany

Nie natrafiono na ślad żadnych planów ani szczegółowych opisów parku.

### 3. Źródła do dziejów parku

1. Wojewódzki Konserwator Zabytków, Toruń /brak danych/

2. Ośrodek Dokumentacji Zabytków w Warszawie - Archiwum prof. Ciołka /brak danych/



3. Wojewódzki Konserwator Przyrody, Toruń, dane z 1957 r.
4. Pracownia Konserwacji Zabytków w Toruniu - Pracownia Dokumentacji Naukowo-Historycznej /brak danych/
5. Wojewódzkie Archiwum Państwowe w Bydgoszczy /brak danych/
6. Wojewódzkie Archiwum Państwowe w Toruniu /brak danych/
7. Archiwum Instytutu Geografii w Toruniu /brak danych/
8. Katalog Zabytków Sztuki w Polsce t. XI zeszyt VI - woj. bydgoskie, pow. golubsko-debrzyński
9. Słownik Geograficzny Królestwa Polskiego A. II str.441 (1881 r.)
10. Rejestr Ogrodów Polskich, G. Ciołek /brak danych/
11. Zabytki architektury woj. bydgoskiego (1974 r. - Wojew. Konserwator Zabytków, Bydgoszcz) - /brak danych/
12. Zabytki Architektury i Budownictwa w Polsce, zeszyt 2 woj. bydgoskie (Warszawa 1972 r.) - brak danych
13. "Rody ziem pruskich" - Józef Krzepala, Kraków 1927 r.
14. Rozmieszczenie własności ziemskiej woj. chełmińskiego i malborskiego w II poł. XVI wieku, Toruń 1957 rok, Marian Biskup
15. Słownik historyczno-geograficzny ziemi chełmińskiej w średniowieczu, Instytut Historii PAN, Warszawa 1971 r.
16. Domy i dwory, Gołębiowski Łukasz, Warszawa 1830 rok brak danych
17. Dahberg w Polsce, Heyduk Bronisław /brak danych/

#### Respondenci

Ob. Rutkowski Józef	-	zam. Gajewo
Ob. Stempski Paweł	-	" "
Ob. Zagacka Zofia	-	" Ostrowite
Ob. Zabłocki Antoni	-	" Osielsko

#### Literatura

1. Historia Ogrodów - L. Majdecki, Warszawa 1978 r. PWN
2. Ogrody Polskie - G. Ciołek, Warszawa 1978 r. ARKADY
3. Sztuka Ogrodów - Marguerite Charagaat, Warszawa 1978 r. Wydawnictwo Artystyczne i Filmowe
4. Dzieje Golubia - Dobrzyńia i okolic - Toruńskie Towarz. Kultury 1979 r.

## II. Charakterystyka stanu istniejącego

### 1. Układ przestrzenny

wieś G a j e w o leży w odległości 6,5 km na półn.-



zachód od Golubia-Dobrzynia, w odległości 3 km od wsi Ostrowite. Teren parku i najbliższych okolic jest urozmaicony pod względem konfiguracji.

Obecną kompozycję parku można określić jako krajobrazową o ogólnych zarysach wydłużonego prostokąta o dłuższej osi w kierunkach półn - zach. ku półd - wsch. Krótszym bokiem od strony półd - wsch. park bezpośrednio przylega do drogi o nawierzchni asfaltowej Ostrowite - Skępsk.

Granice parku w chwili obecnej od strony półd - zach. wyznaczają rosnące drzewa na skarpie, poniżej której w pewnym oddaleniu ca 20-30 m występują dwa stawy włączone w sieć rowów melioracyjnych.

W części półd - wsch. parku znajduje się jeden staw z rowem odwadniającym w kierunku wschodnim. Stawy są zaniedbane.

Teren parku opada skarpią ku stawom od strony półd - zach.

Dwór usytuowany jest w odległości ca 150 m od szosy Ostrowite-Skępsk, centralnie, o krótszej osi przechodzącej przez główną oś parku.

W półn - zach. części parku występuje szeroka grabowa aleja komponowana równolegle do półn - zach. granicy parku w pewnej od niej odległości. Na tejże granicy występuje zadrzewienie obrzeżne, głównie klon zwyczajny - jawor, robinia.

W przestrzeni pomiędzy granicą parku a aleją grabową, centralnie na głównej osi kompozycyjnej, zachowała się polana ze śladem pomnika Małgorzaty.

Po obu stronach polany usytuowane są symetrycznie dwie skupiny krzewów, głównie śnieguliczki z wieloma samosiewami klonu i wiązu polnego.

Po zewnętrznych stronach obu skupin występują pozostałości dawnych sadów owocowych.

Na granicy półd - zach. wzdłuż skarpy i częściowo półd - wsch. nad stawem występuje zadrzewienie w wieku 150 - 200 lat o luźnym układzie.

Poza tym w parku występują jeszcze inne luźno rosnące drzewa. w wieku 200 - 250 lat.

Dwór z końca XIX wieku neogotycki, murowany, parterowy, zamieszany jest przez 3 rodziny.

W części dworu wykonywany jest drobny remont w celu przystosowania na świetlicę gromadzką.

Przez park przechodzi ścieżka - skrót drogi dla mieszkańców wioski.



Cały obiekt jest w gestii Państwowego Funduszu Ziemi Urzędu gminy. Częściowo jest użytkowany jak o warzywnik obecnych lokatorów.

Istniejący układ przestrzenny parku mimo dużej dewastacji i przekomponowania w połowie XIX wieku wskazuje na założenie pochodzące z okresu XVII i XVIII wieku, odznaczające się osiowością założenia i geometryzacją przestrzeni.

## 2. Skrócona inwentaryzacja roślin

Zadrzewienie parku jest mało urozmaicone gatunkowo.

Zdecydowanie przeważają gatunki liściaste (18 gatunków liściasty 2 gat. iglaste).

Najliczniej występuje klon pospolity (*Acer platanoides*).

Stan zdrowotny drzewostanu - dobry.

Istnieją dwa drzewa kwalifikujące się na pomniki przyrody - (dąb szypułkowy - obwód 360 cm oraz klon jawor - 280 cm).

Z gatunków zinwentaryzowanych na uwagę zasługują:

- dąb szypułkowy odm. stożkowata (*Quercus robur* "Fastigiata"),
- jodła kaukaska (*Abies nordmanniana*),
- buk pospolity odm. purpurowa (*Fagus silvatica atropurpurea*),
- jesion wyniosły odm. zwisająca (*Fraxinus excelsior* "Pendula").

## W y k a z   r o ś l i n n o ś c i

- |   |                                    |
|---|------------------------------------|
| 1. <i>Abies nordmanniana</i> Spach                  | - jodła kaukaska                   |
| 2. <i>Acer platanoides</i> L.                       | - klon pospolity                   |
| 3.     " <i>pseudoplatanus</i> L.                   | -     "     jawor                  |
| 4.     " <i>purpurea</i>                            | -     "             odm. purpurowa |
| 5. <i>Aesculus hippocastanum</i>                    | - kasztanowiec biały               |
| 6. <i>Betula verrucosa</i> Ehrh.                    | - brzoza brodawkowata              |
| 7. <i>Carpinus betulus</i> L.                       | - grab pospolity                   |
| 8. <i>Fagus silvatica</i> L.                        | - buk pospolity                    |
| 9.     " <i>atropurpurea</i>                        | -     "             odm. purpurowa |
| 10. <i>Fraxinus excelsior</i> L.                    | - jesion wyniosły                  |
| 11.     " <i>Pendula</i>                            | -     "             odm. zwisająca |
| 12. <i>Picea excelsa</i> L. ( <i>Abies</i> )        | - świerk pospolity                 |
| 13. <i>Populus alba</i> L.                          | - topola biała                     |
| 14.     " <i>sp</i>                                 | - topola                           |
| 15. <i>Prunus mahaleb</i> L.                        | - wiśnia wonna (antypka)           |
| 16.     " <i>spinosa</i> L.                         | - śliwa tarnina                    |
| 17. <i>Quercus robur</i> L.                         | - dąb szypułkowy                   |
| 18.     "                     " <i>"Fastigiata"</i> | -     "             odm. stożkowa  |
| 19. <i>Tilia cordata</i> Mill.                      | - lipa drobnolistna                |



20. Robinia pseudoacacia L. - akacja biała  
21. Ulmus laevis Pall. - wiąz szypułkowy (N-suchy)

W podszyciu znajdują się następujące gatunki:

Acer platanoides, Ulmus laevis, Acer pseudoplatanus, Populus alba,

Nawierzchnie trawiaste występują na miejscach o luźniejszym drzewostanie.

### 3. Analiza stopnia zachowania układu zabytkowego

Park, w chwili obecnej, jest bardzo zniszczony.

Układ zabytkowy założenia parkowego jest zatarty w dużym stopniu. Z zachowanych elementów układu kompozycyjnego parku oraz na podstawie danych, przekazanych przez respondentów, domniemać należy, że park powstał na przełomie XVII/XVIII wieku.

Dworek usytuowany w centralnej części parku na niewielkim wzniesieniu na głównej osi kompozycyjnej dzielił całe założenie na 2 części.

Powstał on w końcu XIX w. zapewne na miejscu wcześniejszego dworu.

Obecnie park ma charakter układu krajobrazowego z końca XIX w. z fragmentami w części pn-zach. pozostałymi z okresu wcześniejszego.

Przed dworkiem znajdował się zapewne podjazd z trasą prowadzącą od głównej bramy.

W drugiej części założenia do osi kompozycyjnej również przy dworku znajdował się klomb kwiatowy.

Zakończenie osi kompozycyjnej stanowił bosket otoczony żywopłotem grabowym, tzw. "ganek grabowy" z rzeźbą ogrodową - Pomnikiem Małgorzaty.

Symetrycznie po obu bokach bosketu znajdowały się skupiny krzewów, dalej sady owocowe.

Prostopadła do osi kompozycyjnej przechodziła przez park aleja grabowa, łącząc się z główną obwodnicą parkową.

W granicach założenia parkowego znajdowały się stawy, zachowane do dzisiaj, jednak w dużym stopniu zarośnięte i zanieczyszczone.

Układy przestrzenne wysadzonego materiału roślinnego oraz ich dobór gatunkowy wskazują na ciągłość urozmaicenia parku w podążaniu za panującą modą.

Teren parku był wygrodzony ogrodzeniem metalowym.

Na północ od dworku poza parkiem znajdowała się część folwarczna i obory, stodoły, stajnie, wozownie i rządówka.



Od strony południowej zlokalizowane były czworaki.

Z elementów kubaturowych zachował się jedynie dwór - obecnie w bardzo złym stanie technicznym oraz jeden czworak.

Założenie parkowe pozostaje w granicach pierwotnych, jednakże całkowitemu zniszczeniu uległo ogrodzenie. Nie ma śladu po zabudowaniach folwarcznych.

Kompozycja parku została zniszczona, brak ciągów pieszcych i dróg dojazdowych, klombów i innych elementów kompozycyjnych. Drzewostan w znacznym stopniu został uszczuplony przez sukcesywną wycinkę drzew.

#### 4. Rola obiektu w krajobrazie

Istniejące szczątki parku stanowią oazę dla ptactwa.

To zwarte zadrzewienie wywiera korzystny wpływ na klimat i biocenozę pól.

#### 5. Wnioski i uwagi

- Należy bezzwłocznie znaleźć odpowiedniego użytkownika do wielkości budynku i całości założenia parkowego - zmianę funkcji dawnego dworu na obiekt socjalny typu: przedszkole, dom dziecka, dom spokojnej starości. Obecni użytkownicy - sezonowi lokatorzy, powodują szybką dewastację całości obiektu.
- Proponuje się objęcie ochroną konserwatorską założenia w granicach oznaczonych na planie.
- Konieczne jest zainteresowanie Konserwatora Przyrody całym obiektem, uznanie jako pomniki przyrody wytypowane drzewa.
- Należy z terenu parku usunąć kurniki oraz istniejące uprawy warzywne i okopowe z terenu dawnego wnętrza ogrodu.

#### 6. Dokumentacja fotograficzna

1. Oś widokowa założenia parkowego od strony bramy wjazdowej.
2. Dworek, elewacja południowo-zachodnia.
3. Oś widokowa założenia parkowego od strony dworku na istniejący dworek.
4. Główna oś kompozycyjna z dawnego bosketu na dworek.





1. Oś widokowa założenia parkowego od strony  
bramy wjazdowej. fot. G. Oleksiejuk , lipiec 1981 r  
DWÓR.



2. Dworek, elewacja południowo-wschodnia.  
fot. G. Oleksiejuk , lipiec 1981 r





3. Oś widokowa  
założenia parko-  
wego od strony  
dworku na istnie-  
jący czworak.  
fot. G. Oleksiejuk  
lipiec 1981 r.

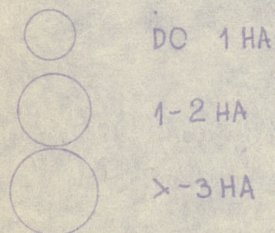


4. Główna oś kompozycyjna parku z dawnego  
bosketu na dworek. fot. G. Oleksiejuk  
lipiec 1981 r.





PARKI WIEJSKIE:



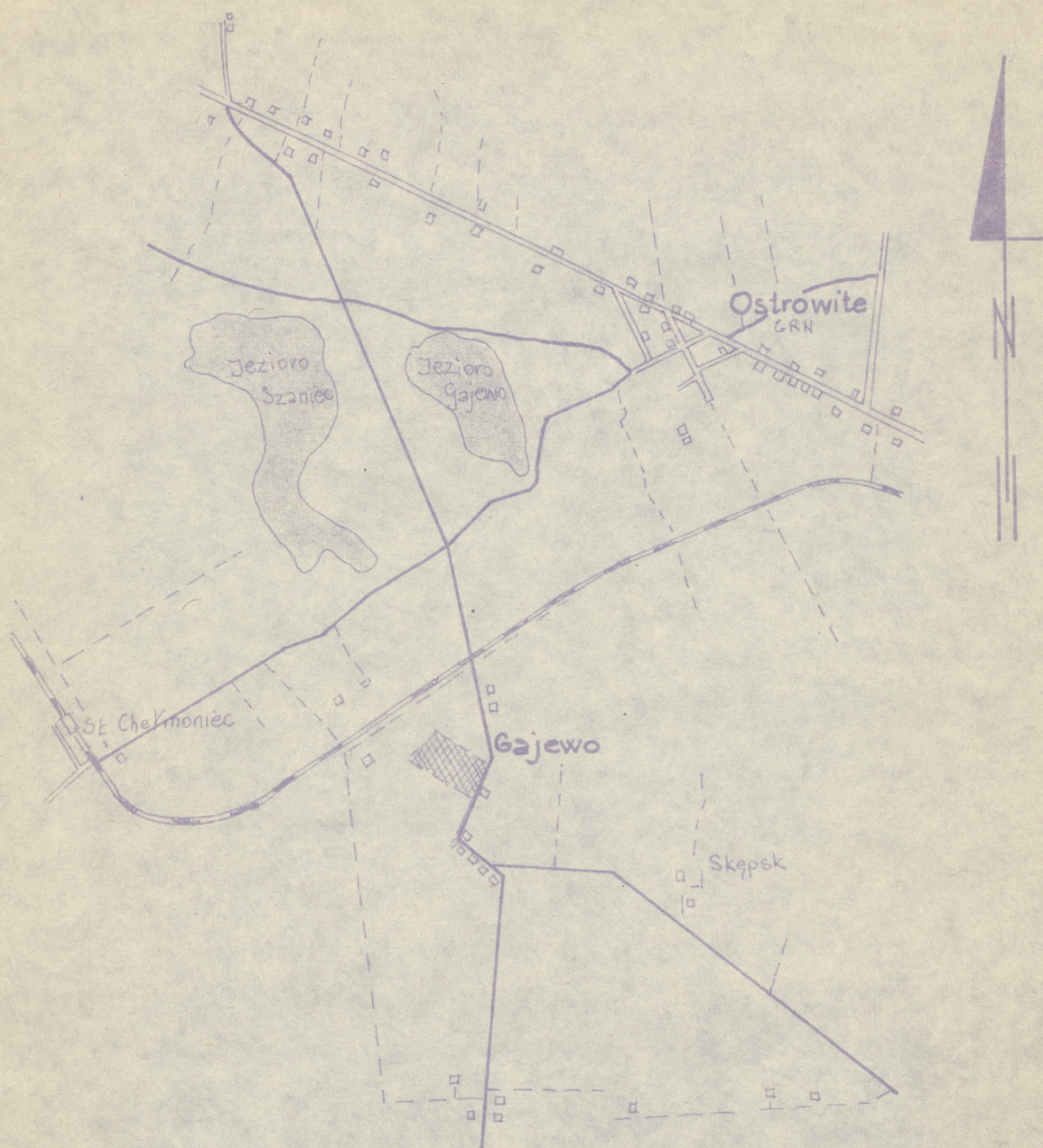
**ARCHIWUM**  
**OŚRODEK OCHRONY**  
**ZABYTKOWEGO KRAJOBRAZU**  
 ul. Szwoleżerów 9 tel. 621 62 41 w. 244

Nr inw. 3680

**SZKIC ORIENTACYJNY NR 1**

SKALA 1 : 100 000





SZKIC ORIENTACYJNY NR 2


SKALA 1:25 000



# PARK W GAJEWIE

WCJ. TORUŃSKIE  
GM. GOLUB - DOBRZYŃ

SKALA 1:500



## OBJAŚNIENIA

- A DWÓR
- B STARY BUDYNEK-DAWNY CZWORAK
- C SAD
- D DAWNY BOSKIET
- E POLA UPRAWNE
- F, G ŁĄKI, TRAWNIKI
- ŚLAD DRÓG DAWNYCH
- DRÓGI ZAŁOŻONE WSPÓŁCZESNIE
- SKARPY
- RUINY POMNIKA MAŁGORZATY
- OKAZY DRZEW PROP. JAKO POMNIKI PRZYRODY
- WARZYWA I ROŚLINY OKOPOWE

- NATURALNY ZBIORNIK WODNY
- NATURALNY ZBIORNIK WODNY ZAROŚNIĘTY SZUWARAMI
- POJEDYŃCZE DRZEWIA LIŚCIASTE I IGŁASTE  
17.8.235° NR GATUNKU WG. WYKAZU ROŚLINNOŚCI/OBWÓD PNIA WCM
- SKUPINY KRZEWÓW I SAMOSIEWU
- STANOWISKO I KIERUNEK WYKONANIA ZDJĘCIA FOTOGRAF.
- OSIE KOMPOZYCJI
- OSIE WIDOKOWE
- GRANICĄ OCHRONY ZABYTKOWEGO ZAŁOŻENIA
- DAWNE WEJŚCIE DO PARKU
- ŚMIETNIK MUROWANY
- DRZEWIANE BUDYNKI GOSPODARCZE - KURNIKI

- WYKAZ ROŚLINNOŚCI:
1. ABIES NORDMANNIANA SPACH. - JODŁA KAUKASKA
  2. ACER PLATANOIDES L. - KLON POSPOLITY
  3. ACER PSEUDOPLATANUS L. - KLON JAWOR
  4. ACER PSEUDOPLATANUS PURPUREUM - KLON JAWOR ODM. PURPUROWA
  5. AESCULUS HIPPOCASTANUM L. - KASZTANOWIEC BIAŁY
  6. BETULA VERRUCOSA EHRH. - BRZOZA BRODAWKOWATA
  7. CARPINUS BETULUS L. - GRAB POSPOLITY
  8. FAGUS SILVATICA L. - BUK POSPOLITY
  9. FAGUS SILVATICA ATROPURPUREA - BUK POSPOLITY ODM. PURPUROWA
  10. FRAXINUS EXCELSIOR L. - JESION WYNIOSŁY
  11. FRAXINUS EXCELSIOR 'PENDULA' - JESION WYNIOSŁY ODM. ZWISAJĄCA
  12. PICEA EXCELSA L. - ŚWIERK POSPOLITY
  13. POPULUS ALBA L. - TOPOLA BIAŁA
  14. POPULUS SP. - TOPOLA
  15. PRUNUS MAHALES L. - WIŚNIA WONNA /ANTYPKA/
  - 15.2 PRUNUS SPINOSA L. - ŚLIWA TARNINA
  16. QUERCUS ROBUR L. - DĄB SZYPUKOWY
  17. QUERCUS ROBUR 'FASTIGIATA' - DĄB SZYPUKOWY ODM. STOKOWATA
  18. ROBINIA PSEUDOACACIA L. - ROBINIA AKACJOWA
  19. TILIA CORDATA MILL. - LIPA DROBNOLISTNA
  20. ULMUS LAEVIS FALL. - WIĄZ SZYPUKOWY



DOMIEMANY STAN PIERWOTNY ZAKŁOZENIA PARKOWEGO W GAJEWIE  
WOJ. TORUŃSKIE GM. GOLUB-DOBRYŃ

SKALA 1:500

