

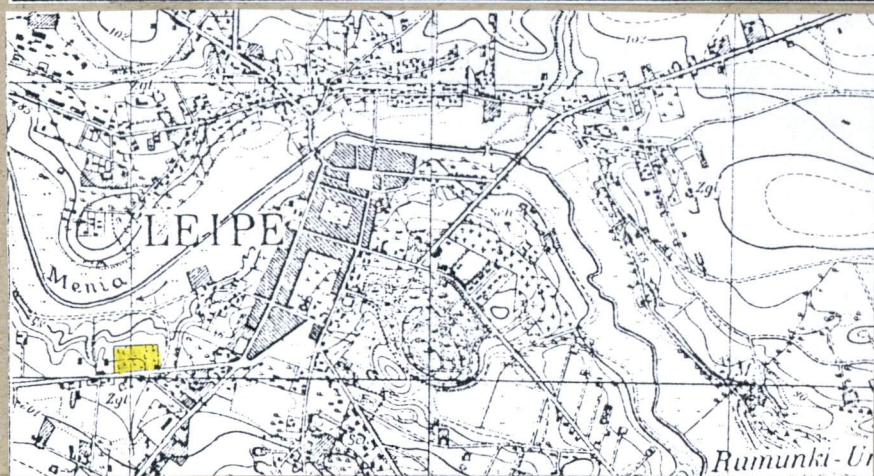
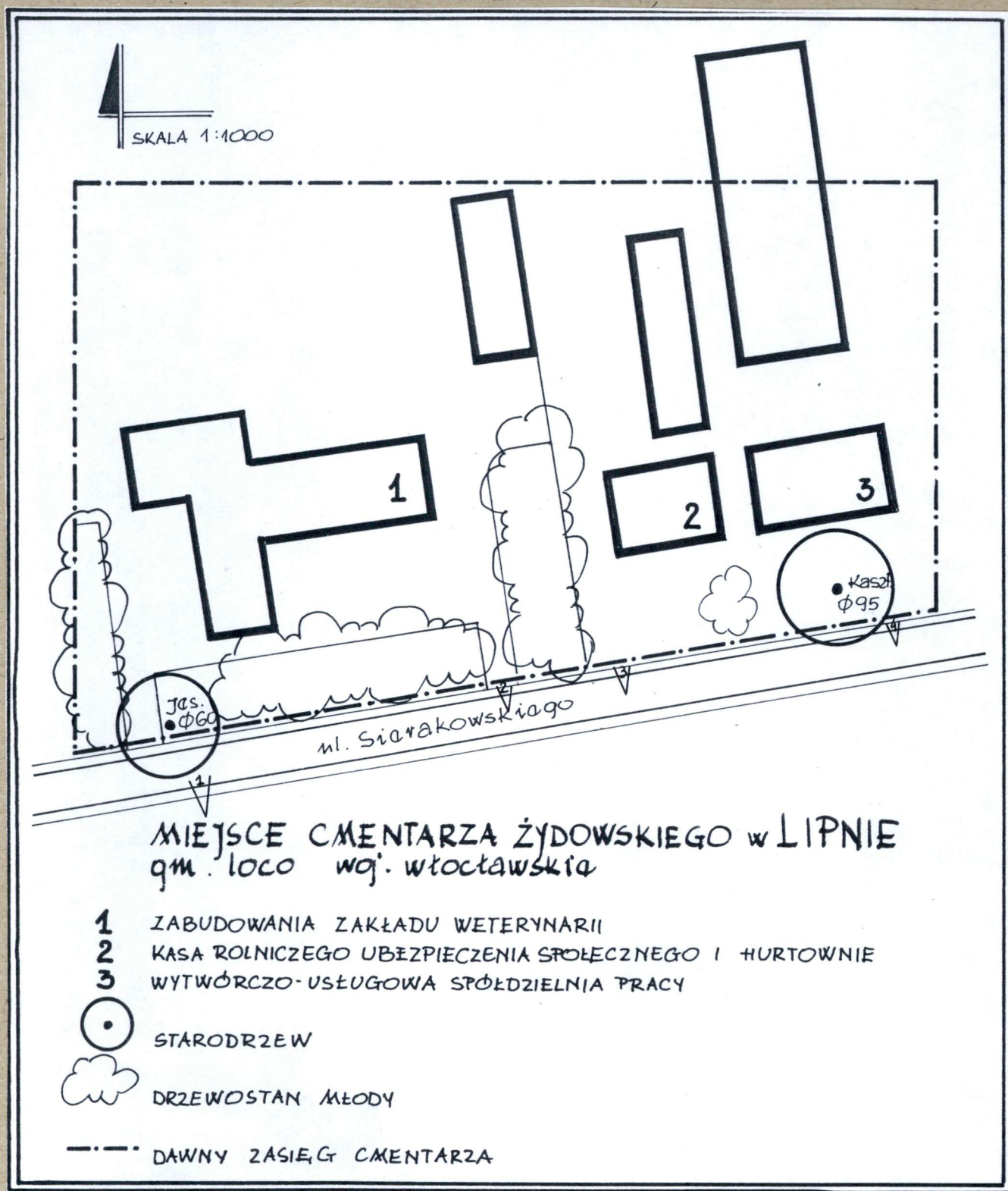
KARTA CMENTARZA

NR

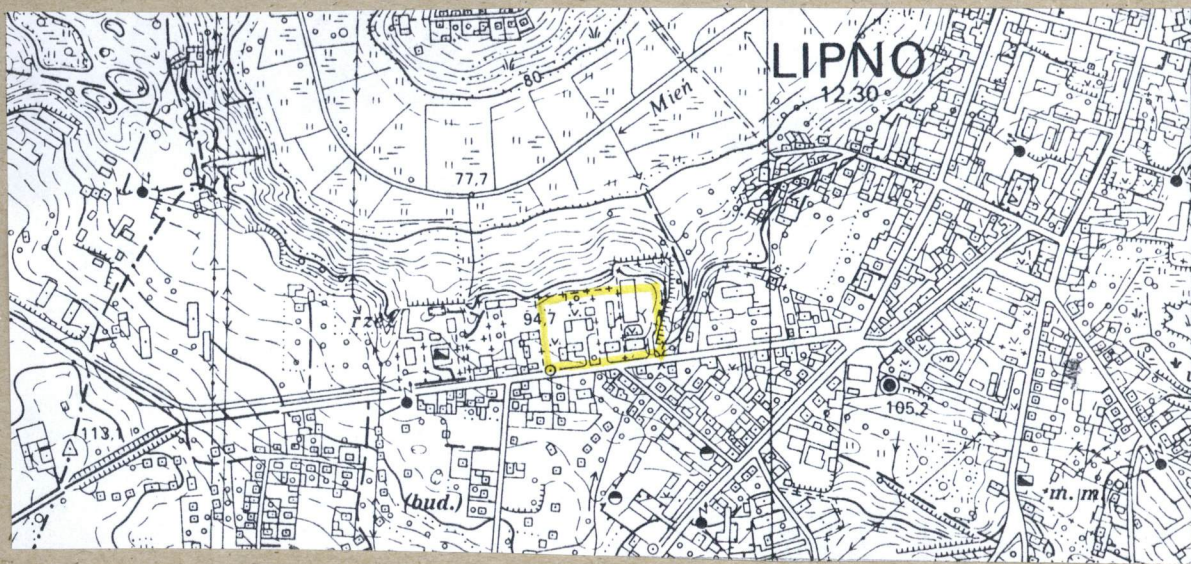
N 2840

A	1. Miejscowość <p>LIPNO</p>	6. Nazwa cmentarza (ew. nazwa dawna) <p>MIEJSCE CMENTARZA ŻYDOWSKIEGO z poł. XVIIIw.</p>	B 13. Najstarszy istniejący nagrobek (data) <p>BRAK NAGROBKÓW</p>	15. Groby o znaczeniu historycznym lub osób szczególnie zasłużonych <p>—</p>
	2. Gmina <p>Lipno pow. LIPNOWSKI</p>	7. Cmentarz dawny <input checked="" type="checkbox"/> TAK nowy (po 1945 r.) Cmentarz <input type="checkbox"/>	14. Istniejąca dokumentacja cmentarza i miejsce jej przechowywania <p>—</p>	
	3. Adres cmentarza <p>ul. Siarakerskiego nr 10, 12, 14</p>	8. Data założenia <p>2 poł. XVIIIw.</p>	Plan aktualny <p>—</p>	
	4. Poprzednie nazwy miejscowości <p>Lipno</p>	9. Przynależność wyznaniowa: obecna — dawna — żydowska	Plan dawny zaznaczony na mapie topograficznej z 1944r w skali 1:25000	
	5. (Nie) czynny ew. podstawa zamknięcia nieczynny, zniszczony w czasie II wojny światowej zabudowany po 1945r	10. Powierzchnia w ha: ogólna — ok. 1,5 ha wolna —	Inne materiały archiwalne <p>—</p>	
	11. Położenie cmentarza w pd-zach części miasta w obrębie: Wytwórczo- ustługowej Spółdzielni Pracy, Kasy Rolniczego Ubezpie- czenia Społecznego i Zakładu Weterynarii		16. Bibliografia P. Burchard, Pamiątki i zabytki Kultury żydowskiej w Polsce s. 45	
	12. Uwagi Ter. Org. Adm. Państwowej <p>—</p>		17. Uwagi użytkownika <p>—</p>	

18. ELEMENTY CMENTARZA		Czy istnieją	I L O Ś Ć				
			Do XVIII w.	1 poł. XIX w.	2 poł. XIX w.	1 poł. XX w. (do 1945 r.)	2 poł. XX w.
Mur ogrodzeniowy		NIE					
Brama I-yl		NIE					
Kościół		NIE					
Kaplica I-el		NIE					
Nagrobki:	wolnostojące	NIE					
	przyścienne	NIE					
	plyty	NIE					
Mogiły		NIE					
Inne elementy		NIE					
19. Które obiekty wpisane są do rejestru zabytków							
-							
20.	STARODRZEW	Ilość	Ø pnia w cm	Stan zdrowotny			
	lipa						
	kasztanowiec	1	95	DOBRY			
	jesion	1	60	DOBRY			
	tuja (żywotnik)						
21. Czy na terenie cmentarza znajdują się zarejestrowane pomniki przyrody ew. aleje							
NIE							
22. Ogólny stan zachowania zieleni na cmentarzu							
ZACHOWANE DWA DRZEWIA Z DAWNEGO CMENTARZA							
24. Czytelność układu cmentarza: BRAK ŚLADÓW DAWNEGO CMENTARZA TEREN ZABUDOWANY							
23. Charakter rozplanowania cmentarza							
- całość DAWNIEJ NA PLANIE TRAPEZU							
- kwater NIEZNANY							
- nagrobków i mogił NIEZNANY							
25. Ogólny stan zachowania cmentarza (nagrobków i drzewostanu)							
ZNISZCZONY WSPÓŁCZESNYM ZAINWESTOWANIEM							
26. Istniejące zagrożenia							
NIEPAMIĘĆ O HISTORYCZNEJ FUNKCJI MIEJSCA							
27. Wnioski w zakresie prac:							
- porządkowych							
- remontowych							
- konserwatorskich OZNAKOWANIE I UPAMIĘTNIENIE MIEJSCA							
28. Wnioski w zakresie niezbędnej dokumentacji:							
- poszczególnych nagrobków							
- ewidencji całości cmentarza							
- studium historycznego							
- ewentualnie dokum. projektowej OZNAKOWANIA I UPAMIĘTNIENIA MIEJSCA							
29. Inne uwagi służb konserwatorskich							
-							
30. Wypełnił: EWA SZULC JAKUB ZEMŁA Data: LISTOPAD 1995r.							



32. Dokumentacja fotograficzna





2



3

