

1. Obiekt

SPICHLERZ ob. MAGAZYN ART. SPOŻYWCZYCH

2. Czas powstania

1885 r.

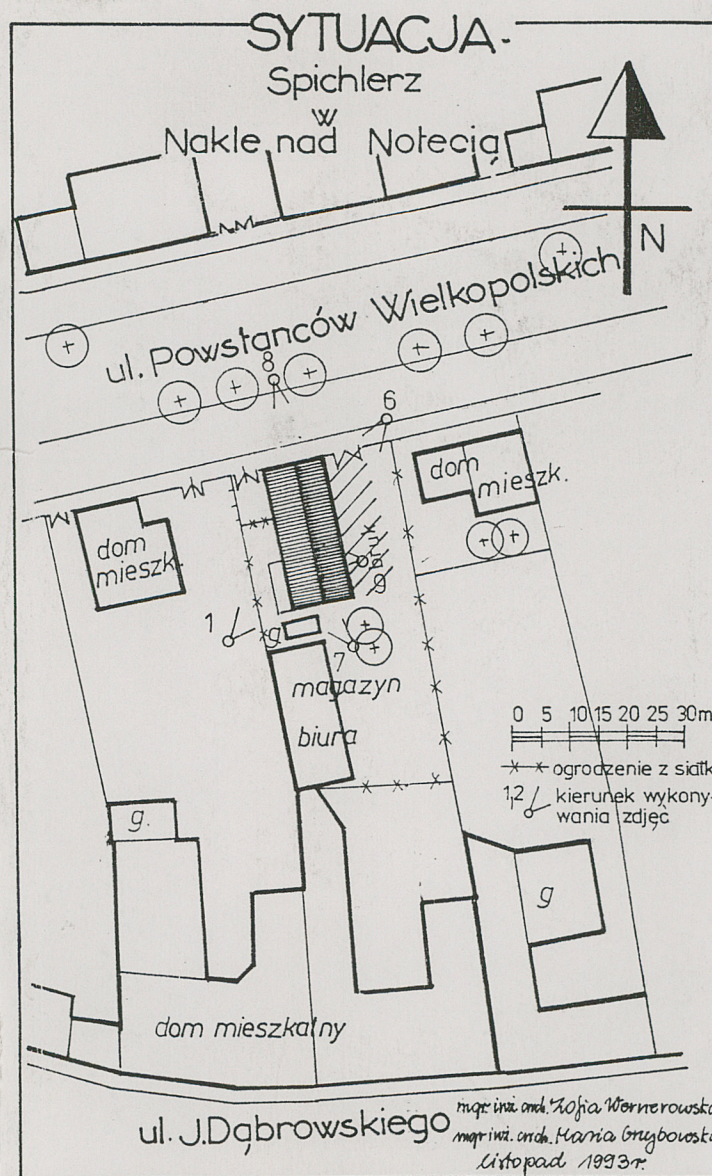
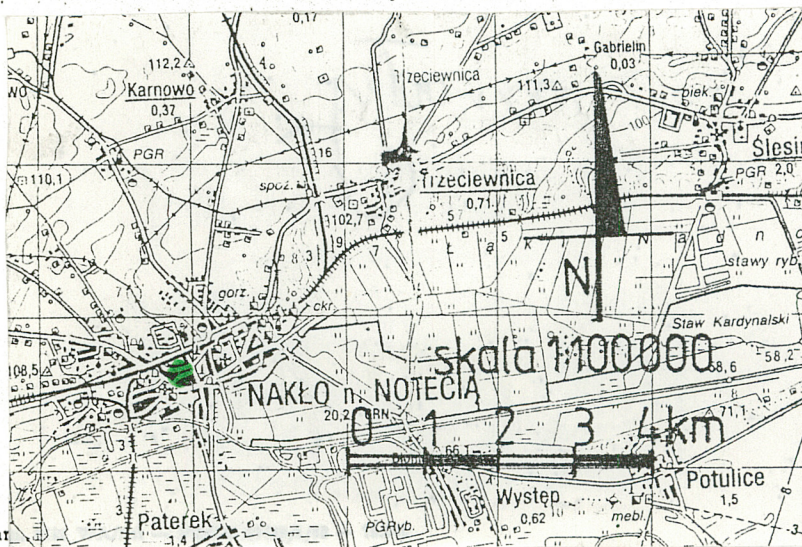
3. Miejscowość

N A K Ł O

11.



1. Elewacja zachodnia.



4. Adres 89-100 Nakło
ul. Powstańców
Wlkp. nr 27
nr hipoteczny KW 7916

5. Przynależność administracyjna

województwo bydgoskie

gmina pow. Nakło

6. Poprzednie nazwy miejscowości

niem. Nakel

7. Przynależność administracyjna
1 VI 1975

województwo bydgoskie

powiat Wyrzysk

8. Właściciel i jego adres

Przedsiębiorstwo Hurtu
Spożywczego Oddział Woj.
w Bydgoszczy ul. Chodkie-
wicza 19

9. Użytkownik i jego adres

-filia Nakło, ul. Powstań-
ców Wlkp. 27
-sklep monopolowy PHS

10. Rejestr zabytków:

Nr data

12. Autorzy, historia obiektu, określenie stylu

W 2 połowie XIX wieku w Nakle rozwinięty był handel zbożem.

Zmonopolizowany był on w rękach 32 kupców żydowskich.

W 20-léciu międzywojennym przejęty został przez cztery polskie przedsiębiorstwa zbożowe.

Spichlerz przy Powstańców Wlkp. pozostawał jednak do II wojny światowej w rękach przedsiębiorcy żydowskiego Berwalda, który posiadał również tartak na ulicy Młyńskiej, młyn, kamienicę, oraz las w Studzienkach. Berwald mieszkał w Ameryce, majątkiem w Nakle zarządzał Ross (lub Rossa)

Po wojnie spichlerz pełnił swą funkcję, użytkowany przez Państwowe Zakłady Zbożowe do lat 70-tych. Od tego czasu do chwili obecnej mieści się w nim magazyn artykułów spożywczych WPHS.

13. Opis (sytuacja, materiał i konstrukcja, rzut, bryła, elewacje, wnętrze, wyposażenie, instalacje)

SYTUACJA. Spichlerz wznosi się w zachodniej części miasta, przy ulicy Powstańców Wielkopolskich. Rozciąga się wzdłuż osi północ-południe, elewacją szczytową zwrócony ku ulicy. Od strony wschodniej, od dziedzińca posiada rampę wyładowczą. Przed spichlerzem na podwórzu zachował się częściowo bruk.

MATERIAŁ, KONSTRUKCJA, TECHNIKA

- fundamenty kamienne na zaprawie wapiennej
- ściany w drewnianej konstrukcji szkieletowej, "ryglowej", z wypełnieniem z cegły ceramicznej pełnej na zaprawie wapiennej.
- strop nad piwnicami ceglany na łuku odcinkowym, oparty na ścianach **arkadowych podłużnych, spięty poprzecznie ściągami stalowymi**, stropy międzypiętrowe drewniane, belkowe
- konstrukcja: 4 rzędy słupów (2 środkowe i 2 przyscienne) z mieczami w dwóch płaszczyznach i belkami głowicowymi, 4 podciągi podłużne, belki poprzeczne (słupy zdwojone 2 x 20 x 25 cm, podciąg 20 x 24 cm), dodatkowe wtórnie wstawione słupy stalowe z 2 ceowników o wym. 14 x 16 cm.
- więźba dachu drewniana, płatwiowo-krokwiowa, kleszczowa, o dwóch rzędach słupów z mieczami (co 5-ta krokiew), krokwie odcinkowe, więźba usztywniona zastrzałami.
- dach kryty papą
- rampa betonowa, daszek nad rampą o konstrukcji stalowej
- schody do piwnicy betonowe zabiegowe o poręczy stalowej, schody drewniane, policzkowe, drabiniaste, o poręczy drewnianej.
- posadzki w piwnicy betonowe, na piętrach deski
- otwory okienne przesklepione nadprożem ceglany w formie łuku odcinkowego
- w otworach okiennych okiennice deskowe, dwuskrzydłowe o zawiasach pasowych,
- wrota stalowe dwuskrzydłowe

RZUT. Budynek prostokątny, poprzedzony prostokątną rampą od wschodu.

BRYŁA. Całkowicie podpiwniczony, 4-kondygnacyjny z poddaszem o ścianie kolankowej, kryty dachem dwuspadowym.

ELEWACJE. Ceglane, ze szkieletem drewnianym, na kamiennym cokole.

Elewacja wschodnia 8-osiowa, w parterze wejście poprzedzone rampą. Elewacja zachodnia 8-osiowa, szczyty południowy i północny 3-osiowe. W szczycie północnym od ulicy wejście.

WIPOSAŻENIE, WNĘTRZE. Wnętrze w parterze podzielone na dwie części, od północnego zachodu pomieszczenie sklepu. Wewnątrz zachowana konstrukcja drewniana.

INSTALACJE. Elektryczna, wodno-kanalizacyjna.

<p>14. Kubatura</p> <p>4 300 m³</p>	<p>15. Powierzchnia użytkowa</p> <p>1 100 m² (bez poddasza i piwnic)</p>	<p>16. Przeznaczenie pierwotne</p> <p>spichlerz</p>	<p>17. Użytkowanie obecne</p> <p>magazyn art. spożywczych</p>
<p>18. Prace budowlane i konserwatorskie, ich przebieg i dokumentacja</p> <p>1991 r. - wprowadzenie dodatkowych stalowych słupów dźwigających podciągi</p> <p>1992 r. - naprawa ryglówki, spoinowanie zaprawą wymiana wrót drewnianych na stalowe, zamurowanie okien północnego szczytu</p>		<p>19. Stan zachowania (fundamenty, ściany zewnętrzne, ściany wewnętrzne, sklepienia, stropy konstrukcje dachowe, pokrycie dachu, wyposażenie i instalacje)</p> <p>stan zachowania średni, konstrukcja drewniana, ryglowa zniszczona, spękana, między belkami a murem istnieją szczeliny, co powoduje wypadanie cegieł, konstrukcja drewniana straciła sztywność, wewnętrzne elementy konstrukcyjne w dobrym stanie</p> <p>szczyt południowy odchylony od pionu</p>	
		<p>20. Najpilniejsze postulaty konserwatorskie</p> <p>zapobieżenie odchylaniu się szczytu południowego budynku, założenie ściągów.</p>	

1. Akta archiwalne (rodzaj akt, numer i miejsce przechowywania)

2. Bibliografia

"Album obiektów zabytkowych z terenów Nakła i okolicy"
przech. Nakło Muzeum Ziemi Krajeńskiej, ul. Pocztowa
nr 14
"Krajna i Nakło" studia i rozprawy, ks. Ignacy Geppert
Nakładem Wydziału Powiatowego w Wyrzysku, 1926 r.

3. Źródła ikonograficzne i fotografia (rodzaj, miejsca przechowywania, sygnatury)

Mapa z 1911 roku w skali 1:25 000, Nakel

24. Uwagi różne

25. Opracował

mgr inż. arch. Maria Grzybowska
tekst mgr inż. arch. Zofia Wernerowska grudzień 1993
Imię, nazwisko, data, podpis

plany, rysunki j. w.
Imię, nazwisko, data, podpis

zdjęcia fotogr. Zofia Wernerowska grudzień 1993
Imię, nazwisko, data, podpis

miejsce przechowania negatywów Muzeum Szreniawa
Karta po wypełnieniu podlega ochronie na podstawie przepisów prawa autorskiego

26. Adnotacje o inspekcjach, informacje o zmianach (daty, imiona i nazwiska wypełniających)

27. Załączniki

wkładki sztuk -2

1. Miejscowość

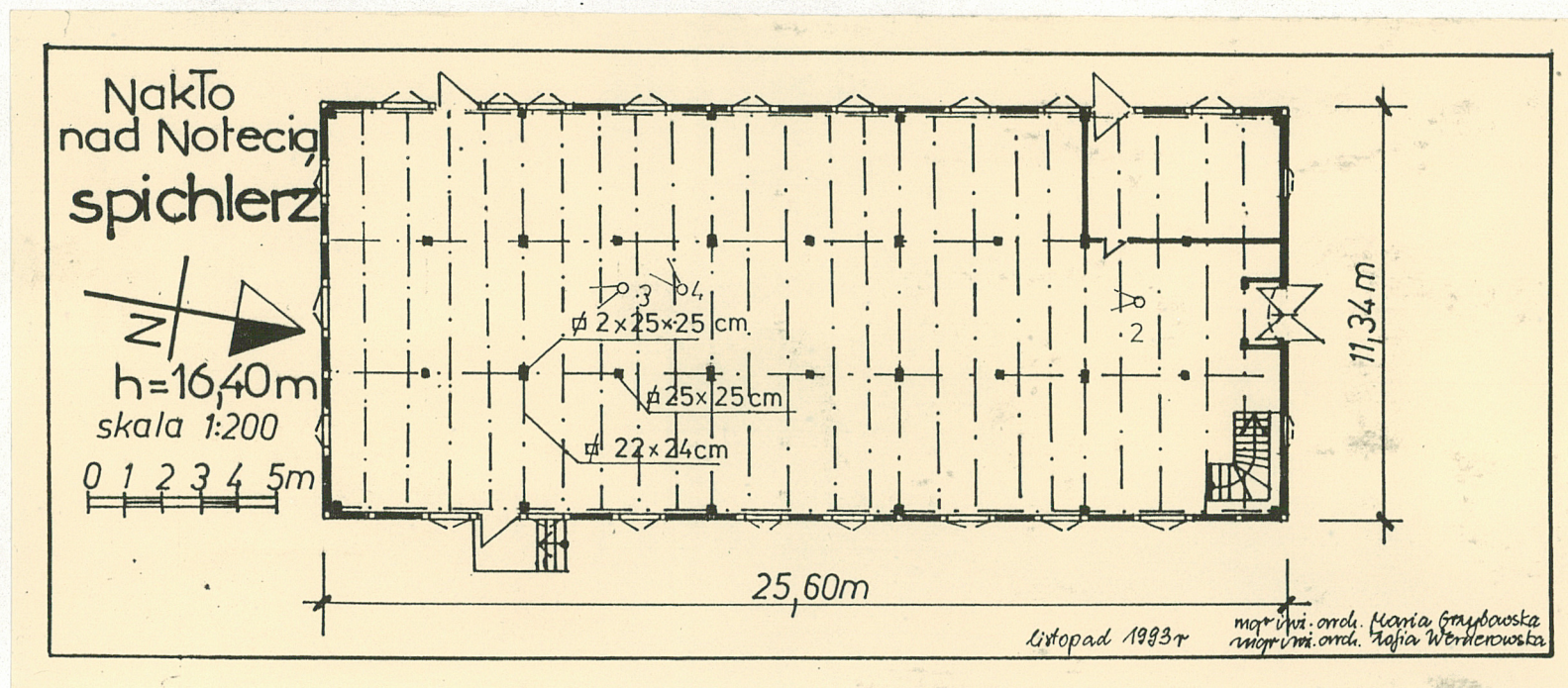
NAKŁO nad Notecią
ul. Powstańców Wlkp. 27

2. Obiekt (nazwa jak w karcie)

SPICHLERZ

3. Zawartość wkładki (nazwa obiektu lub materiału uzupełniającego)

rzut parteru, zdjęcia



2. Parter

mgr inż. arch. Maria Grzybowska
mgr inż. arch. Zofia WernerowskaWkładkę założył: listopad 1993 r.
(linię, nazwisko, data)

Miejsce przechowywania negatywów: Muzeum - Szreniawa



Wzór ODZ 1978 r.



3. Parter



4. Parter



5. Piętro

1. Miejscowość
NAKŁO nad Notecią
ul. Powstańców Wlkp.26

2. Obiekt (nazwa jak w karcie)
SPICHLERZ

3. Zawartość wkładki (nazwa obiektu lub materiału uzupełniającego)
zdjęcia, verte plan archiwalny



6. Elewacja wschodnia



7. Elewacja południowa



8. Elewacja północna

mgr inż. arch. Zofia Wernerowska
mgr inż. arch. Maria Grzybowska

listopad 1993r.

Wkładkę założył:
(imię, nazwisko, data)

Miejsce przechowywania negatywów:
Muzeum-Szreniawa



plan archiwalny z 1911r.
skala 1:25000, powiększenie



9. Elewacja wschodnia, okiennice



10. Piwnice