

1. Obiekt

KAPLICA CMENTARNA p.w. św. Prokopa

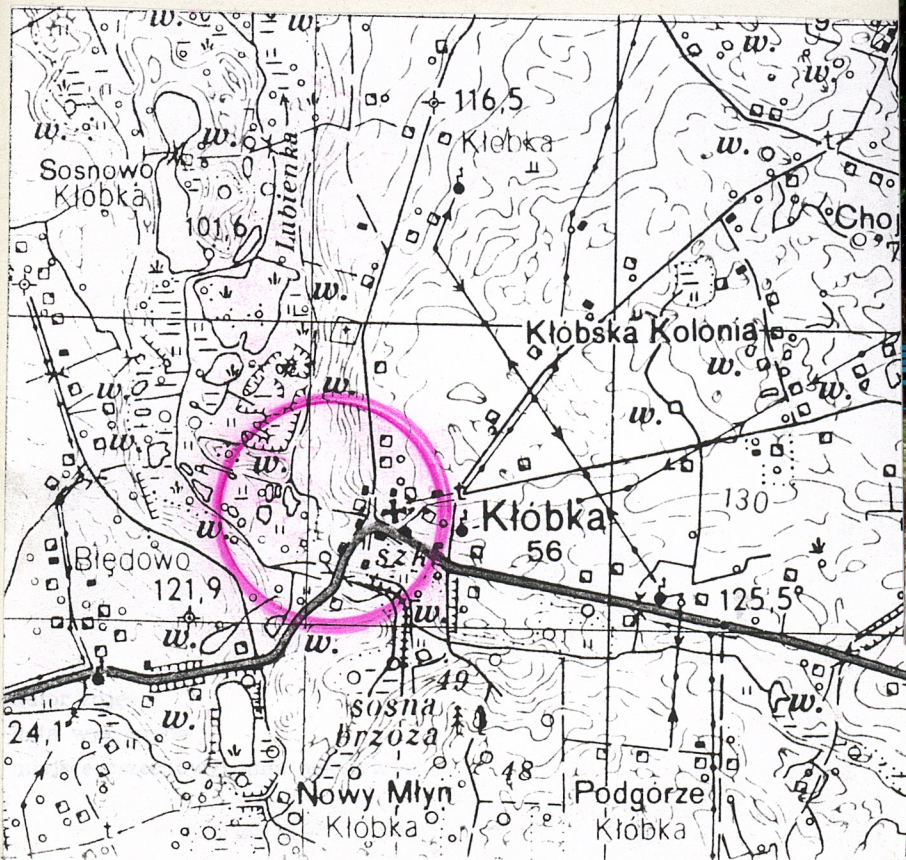
2. Czas powstania

ok. 1900 r.

3. Miejscowość

KŁÓBKA

11. Zdjęcia, plan sytuacyjny, rzuty



1. elewacja frontowa

4. Adres

Kłóbka
Działka geodezyjna

nr hipoteczny

5. Przynależność administracyjna

województwo Gmina Lubień Kujański

gmina pow. wrocławski

Poprzednie nazwy miejscowości

7. Przynależność administracyjna
przed 1.VI.1975

województwo Powiat Włocławek

powiat

8. Właściciel i jego adres

Parafia Rzymsko-Katolicka
p.w. św. Prokopa, Kłóbka

9. Użytkownik i jego adres

10. Rejestr zabytków

Nr 381/A data 02. 07. 1996

Średniowieczna wieś Kłóbka położona była na trzech wzgórzach – na jednym znajdował się gród a na kolejnych: kościół i dwór. Wieś stanowiła własność prywatną. Parafia w Kłóbce powstała w 1325 r.

Wg źródeł XVIII-wiecznych istniała tradycja, mówiąca o objawieniach św. Prokopa w poł. XII w. przy źródle, mającym później cudowną moc leczenia wzroku. Stąd powstał dawny kult tego świętego w parafii. Przy źródle początkowo postawiono drewniany krzyż, potem wystawiono drewnianą kapliczkę a wokół niej urządzono cmentarz grzebalny. Kaplica ta istniała do końca XIX w. Potem rozebrano ją i w jej miejsce wystawiono kaplicę murowaną p. w św. Prokopa.

Wieś Kłóbka zlokalizowana ok. 3 km na pd. od drogi Włocławek-Lubień Kujawski. Cmentarz usytuowany ok. 1000 m na pd. od wsi części wsi, na rzucie zbliżonym do trapezu, ogrodzony ażurowym murem z cegieł z ceglana bramą. Położony na łagodnym stoku wzgórza, z wejściami w jego najwyższej części. Na cmentarz prowadzą dwie bramy, z których wschodnia prowadzi do stromego zbiegającej po zboczu alejki, przy której znajdują się grobowce z 2 poł. XIX w. Na osi alejki, w dolnej części stoku wzgórza znajduje się kaplica, zajmująca całą jej szerokość. Z tyłu, za kaplicą alejka nie jest kontynuowana.

Sytuacja: Kaplica usytuowana ok. 100 m od bramy cmentarnej, na stromym zboczu wzgórza, elewacją frontową zwrócona na pn.-wsch. Przed kaplicą studnia z betonowych kręgów, pod którą przepływa strumień, przeprowadzony również pod kaplicą i wypływający spod tylnej elewacji kaplicy, gdzie ujęty jest w betonowe koryto.

Materiał i konstrukcja: fundamenty z ciosów z kamieni polnych, wysokie w ścianach bocznych i tylnej. Ściany ceglane na zaprawie wapiennej, nieotynkowane od zewnątrz, więźba dachowa krokwiowo-platwiowa, wsparta na belkach stropowych, pokrycie dachu - dachówką ceramiczną karpówką w podwójną koronkę. Wewnątrz sklepienie odcinkowe, ściany otynkowane, posadzka ceramiczna. Okna drewniane, jednoramowe, z lufcikiem, ramy malowane na kolor jasnobrązowy.. Drzwi dwuskrzydłowe, klepkowe, z nadświetlem ostrołukowym, podzielonym na cztery kwatery.

Rzut: budynek na rzucie prostokąta z wysokimi, dwuskokowymi szkarpami dostawionymi ukośnie w jego narożnikach.

Bryła: budynek parterowy, o smukłych proporcjach, kryty dachem dwuspadowym o wysokim kącie nachylenia połaci dachowych. Narożniki budynku podkreślone dwuskokowymi szkarpami. Połacie dachu nieznacznie wysunięte poza lico ścian. Wertykalizm elewacji frontowej podkreśla sygnaturka umieszczona w jej szczycie.

Elewacje: budynek usytuowany na znacznie różniącym się poziomem terenie, przez co elewacja frontowa jest o wiele niższa od tylnej. Ściany posadowione na fundamencie z opracowanych, spoinowanych ciosów kamiennych. Elewacja frontowa jednoosiowa, zamknięta trójkątnym szczytem, obwiedzionym gzymsem z cegieł - kształtek. W przyziemiu na osi otwór drzwiowy zamknięty lekko zgeometryzowanym lukiem ostrym, w górnej części wzdłuż linii łuku szeroki gzymś z wysu-

14. Kubatura	15. Powierzchnia użytkowa	16. przeznaczenie pierwotne	17. Użytkowanie obecne
Ok. 100 ³	Ok. 35m ²	Kaplica cmentarna	Kaplica cmentarna
18. Prace budowlane i konserwatorskie, ich przebieg i dokumentacja (po 1945 r.)		19. Stan zachowania (fundamenty, ściany zewnętrzne, ściany wewnętrzne, sklepienia stropy, konstrukcje dachowe, pokrycie dachu, wyposażenie i instalacje)	
		Stan zachowania dobry	
20. Najpilniejsze postulaty konserwatorskie			

<p>21. Akta archiwalne i źródła ikonograficzne (rodzaj, numer i miejsce przechowywania)</p>	<p>22. Uwagi różne</p> <p>23. Opracowanie karty ewidencyjnej</p> <p>tekst mgr Witold Kondratowicz, wrzesień 2003 r.</p> <p>plany, rysunki mgr Witold Kondratowicz, wrzesień 2003 r.</p> <p>zdjęcia fotogr. mgr Witold Kondratowicz, wrzesień 2003 r.</p> <p>miejsce przechowywania negatywów archiwum fot. WO SOZ Delegatura Włocławek</p> <p>KARTA PO WYPEŁNIENIU PODLEGA OCHRONIE NA PODSTAWIE PRZEPISÓW PRAWA AUTORSKIEGO</p>
<p>22. Bibliografia</p> <p>1. Karta ewidencyjna cmentarza Kłóbka" Cmentarz parafialny rzymsko-katolicki, oprac. Piotr Kokotkiewicz, 1988" (w archiwum WO SOZ Delegatura we Włocławku)</p>	<p>25. Adnotacje o inspekcjach, informacje o zmianach (daty, imiona i nazwiska wypełniających)</p> <p>26. Załączniki 1-2</p>

1. Miejscowość	KŁÓBKA	5. Obiekt (nazwa jak w karcie)	6. Zawartość wkładki (nazwa materiału uzupełniającego)
2. Gmina	Lubień-Kujawski		
3. Powiat	Włocławek	KAPLICA CMENTARNA P.W. ŚW. PROKOPA	Fotografie i plany
4. Województwo	Kujawsko - pomorskie		

wysuniętych cegieł. W otworze drewniane drzwi dwuskrzydłowe z przeszklonym nadświetlem, podzielonym promieniście na cztery kwatery. Ponad drzwiami w szczycie niewielka, ostrołuczna nisza, w której ustawiona figura MB Niepokalanej. W zwieńczeniu elewacji wysoka arkadowa sygnaturka, nakryta blaszonym, wygiętym do kształtu arkady daszkiem, w której zawieszony jest dzwon. W elewacjach bocznych przesunięte z osi ku elewacji tylnej, wysoko umieszczone pojedyncze otwory okienne, okna podzielone pionowymi szprotami na cztery kwatery i pięcioma poziomymi listwami. Cztery środkowe dolne kwatery stanowią lufciki. Nadświetlne rozwiązane identycznie jak nad drzwiami. Elewacja tylna z umieszczonym wysoko w szczycie przeszklonym okulusem,. W dolnej partii fundamentu umieszczona ceramiczna rura, odprowadzająca wody strumyka, przepływającego pod kaplicą. Uskoki szkarp kryte dachówką ceramiczną, w układzie jak na dachu.

Dach: dwuspadowy, ostry, o nieznacznie wysuniętej połaci poza lico ścian.

Wnętrze: jednoprzestrzenne.

Wyposażenie: ołtarz neogotycki, klęcznik, ławki

Instalacje: elektryczna



2. ujście źródła przepływającego pod kaplicą

Wkładkę założył:

mgr Witold Kondratowicz, wrzesień 2003 r

Miejsce przechowywania negatywu: archiwum fot. WO SOZ Delegatura Włocławek



3. widok od pn.-wsch.

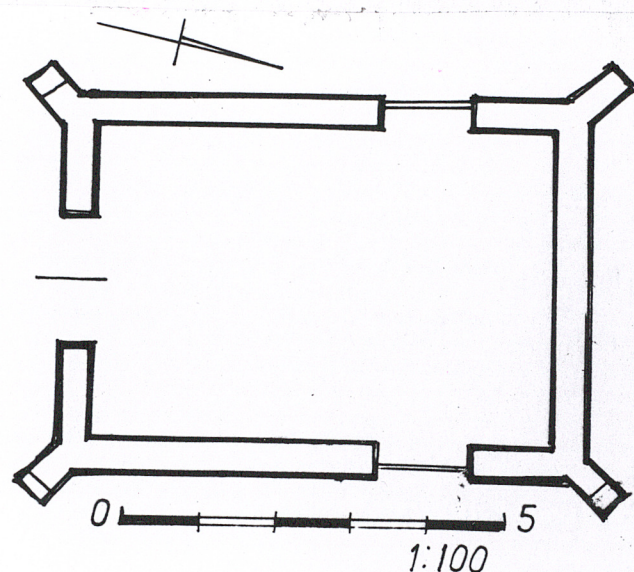


4. elewacja wsch.



5. elewacja tylna pn.

1. Miejscowość KŁÓBKA	5. Obiekt (nazwa jak w karcie)	6. Zawartość wkładki (nazwa materiału uzupełniającego)
2. Gmina Lubień Kujawski		
3. Powiat Włocławek	KAPLICA CMENTARNA P.W. ŚW. PROKOPA	Fotografie i plany
4. Województwo Kujawsko - pomorskie		



6. widok od pn.

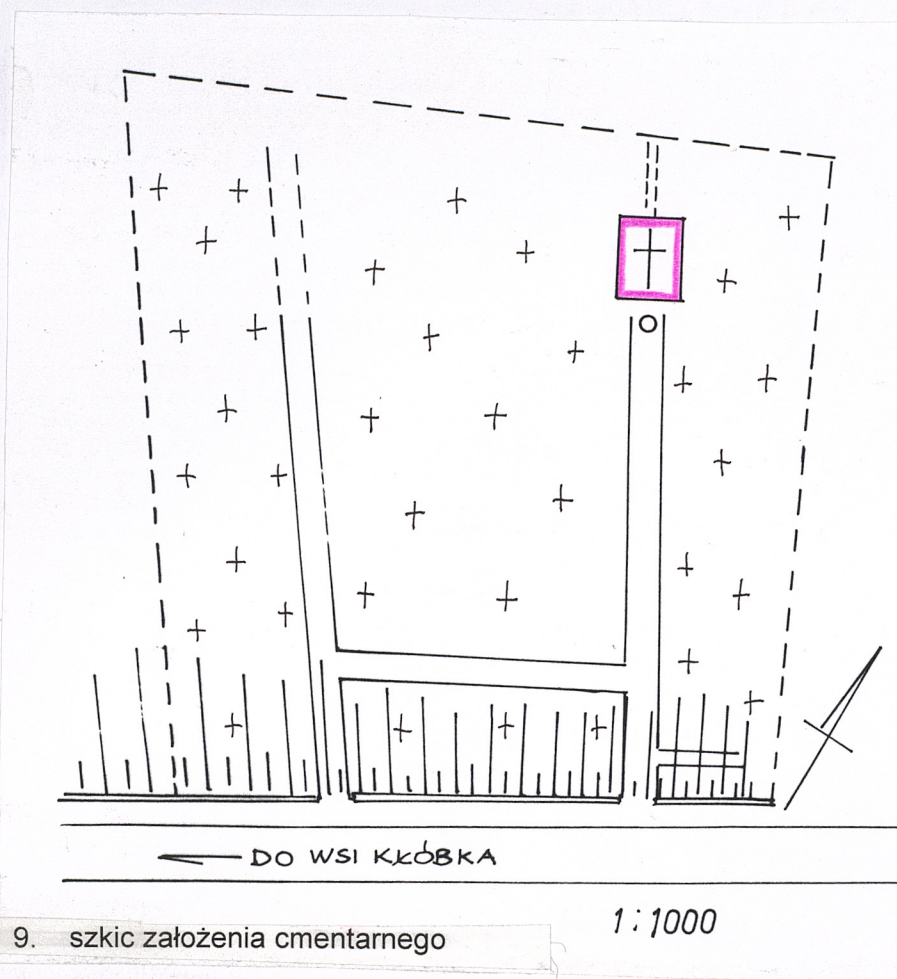


7. widok na kaplicę od wejścia na cmentarz poprzez aleję główną

Wkładkę założył: mgr Witold Kondratowicz, wrzesień 2003 r.
 Miejsce przechowywania negatywu: archiwum fot. WO SOZ. Delegatura Włocławek



8. koryto źródła za kaplicą



9. szkic założenia cmentarnego