

1. Obiekt
424/1

KOŚCIÓŁ PARAFIALNY pw. NARODZENIA N. MARII PANNY

2. Czas powstania
1 poł. XVII w.

3. Miejscowość
STRZELCE



1. Widok od strony południowej
na kościół i dzwonnice



2. Elewacja wschodnia

4. Adres
Strzelce
88-315 Czarnotul

nr hipoteczny KW T.V K.80

5. Przynależność administracyjna

województwo bydgoskie

gmina i pow. Mogilno

6. Poprzednie nazwy miejscowości

Strzelcze,
Lubieszewo, Lubessowo,
Lubeschewo,

7. Przynależność administracyjna
przed 1 VI 1975

województwo bydgoskie

powiat Mogilno

8. Właściciel i jego adres

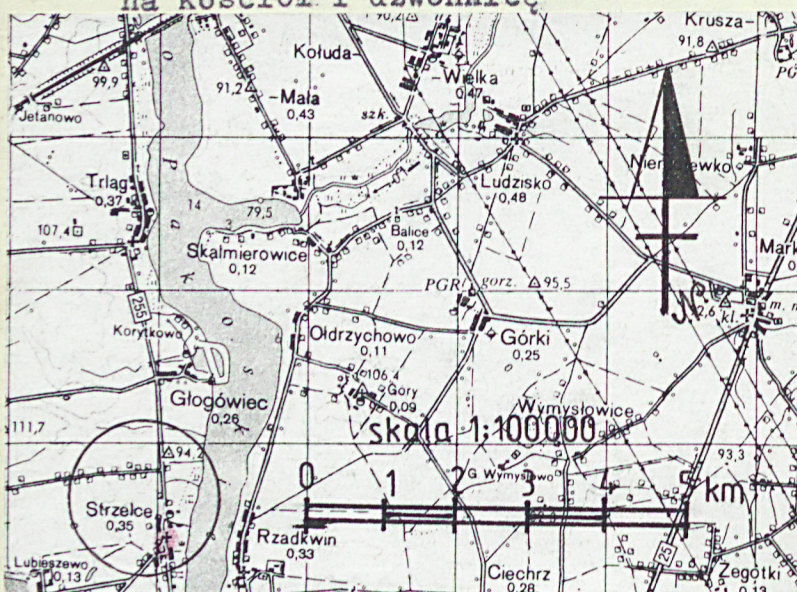
Parafia Rzymsko-Katolicka
pw. Narodzenia N. Marii Panny
Strzelce, 88-315 Czarnotul

9. Użytkownik i jego adres

j.w.

10. Rejestr zabytków

Nr A/276/1-2 data 9.09.1991r.



SYTUACJA. Strzelce położone są przy drodze ze Strzelna do Pakości, około 10 km na północ od Strzelna, na wschodnim brzegu jeziora Pakoskiego.

Kościół wznosi się po wschodniej stronie drogi z Pakości do Strzelna, na wzniesieniu, z którego widać J. Pakoskie. Jest orientowany, kruchtą zachodnią zwrócony ku drodze.

Kościół jest otoczony drzewami, wokół kościoła biegnie obejście o betonowej nawierzchni. Teren przykościelny jest ogrodzony od strony szosy wysokim murem kamiennym z ciosów granitowych pełniącym rolę muru oporowego, zwieńczonym niskim stalowym płotkiem. Wejście prowadzi przez bramę w południowej części ogrodzenia od szosy i od północy schodami biegnącymi równolegle do muru.

Na terenie kościoła znajduje się dzwonnica przy południowej bramie. Wzniesiona w 1985 r. na wzór pierwotnej, drewniana, ażurowa, o konstrukcji słupowo-ramowej, kryta daszkiem dwuspadowym, z dachówką karpiówką, na betonowym cokole.

Po północno-wschodniej stronie kościoła wznosi się kostnica, współczesna, parterowa, kryta daszkiem dwuspadowym, elewacje we fragmentach szalowane.

Plebania wznosi się po przeciwnej stronie drogi. Budynek XIX-wieczny, murowany, tynkowany, kryty dachem dwuspadowym, eternitem, o elewacji frontowej z gankiem na osi.

MATERIAŁ, KONSTRUKCJA, TECHNIKA.

- fundamenty kamienne, obetonowane.
- ściany drewniane, o konstrukcji zrębowej, z zewnątrz szalowane pionowymi deskami i listwowane, ściany krucht zachodniej o konstrukcji drewnianej ryglowej wypełnionej cegłą, przybudówki przy prezbiterium ceglane, szalowane deskami.
- strop drewniany, belkowy.
- więźba dachu drewniana, krokwiowo-jętkowa, ze środkową ścianą stolicową, o pionowych słupach z mieczami (słup 18x16, miecz 19x13, belka stropowa s=23, krokiew 16x19)
- dach kryty dachówką ceramiczną karpiówką podwójnie w koronkę, sygnaturka blachą miedzianą.

Dawna nazwa Strzelc-Lubieszewo wzmiankowana jest w falsyfikacie mogileńskim jako własność klasztoru benedyktynów w Mogilnie. W 1215 r. przysądzono dziesięcinę z Lubieszewa klasztorowi w Strzelnie.

Na przełomie XIII i XIV w. Lubieszewo otrzymało prawo średzkie.

Wraz z lokacją wsi zapewne erygowano parafię, w 1415 roku wzmiankowany jest proboszcz.

Obecny kościół zbudowany prawdopodobnie w I połowie XVII w. drewniany, bezwieżowy.

Przebudowany w 1971 r. z zatarciem cech stylowych.

<p>14. Kubatura</p> <p>1 100 m³</p>	<p>15. Powierzchnia użytkowa</p> <p>150 m²</p>	<p>16. Przeznaczenie pierwotne</p> <p>kościół parafialny</p>	<p>17. Użytkowanie obecne</p> <p>kościół parafialny</p>
<p>18. Prace budowlane i konserwatorskie, ich przebieg i dokumentacja</p> <p>lata 70-te powiększenie chóru zachodniego z wtórnym użyciem usuniętej belki tęczowej jako belki poprzecznej chóru.</p> <p>1971-83 - budowa przybudówek salki i zakrystii przy bocznych ścianach prezbiterium i kruchty zachodniej.</p> <p>1985 r. - rekonstrukcja dzwonnicy, rozebranie starej wzniesienie nowej podobnej.</p> <p>1986-7 r. - odeskowanie kościoła</p> <p>1987 r. - wykonanie trzech witraży do okien nawy wykonawca p. Bohdan Klementowski</p> <p>ok. 1985 r. - wstawienie witraży w prezbiterium</p> <p>1994 r. - wymiana instalacji elektrycznej</p> <p>1984 r. - wymiana sygnaturki z pierwotnej o prostszej neogotyckiej formie na obecną wykonaną przez blacharza Stefana Roloffa z Gniezna.</p> <p>1989 r. - pokrycie sygnaturki blachą miedzianą</p>		<p>19. Stan zachowania (fundamenty, ściany zewnętrzne, ściany wewnętrzne, sklepienia, stropy, konstrukcje dachowe, pokrycie dachu, wyposażenie i instalacje)</p> <p>stan zachowania kościoła dobry (techniczny)</p> <p>bryła kościoła przekształcona przez dobudowę przybudówek zakrystii i salki, likwidację okien bocznych prezbiterium i wejścia południowego do nawy, detal elewacji zniszczony przy remoncie elewacji zewnętrznych i szalowaniu kościoła, sygnaturka wymieniona,</p> <p>we wnętrzu usunięta belka tęczowa i użyta wtórnie na powiększenie chóru,</p> <p>okna i drzwi wymienione.</p> <p>po remontach kościół zatracił cechy stylowe.</p>	
		<p>20. Najpilniejsze postulaty konserwatorskie</p> <p>odtworzenie w miarę możliwości choć części pierwotnych elementów: we wnętrzu belki tęczowej i wspierających ją konsol, opasek wokół okien w elewacjach, gzymsu wieńczącego.</p>	

21. Akta archiwalne (rodzaj akt, numer i miejsce przechowywania)

Mapa katastralna z k. XIX w., pow. Mogilno, grom.
Strzelce, obręb Strzelce, nr 181
przech. Woj. Biuro Geodezji i Terenów Rol-
nych w Bydgoszczy, Rejonowy Oddz. Mogilno

22. Biblioteka

"Słownik Geograficzny Królestwa Polskiego i in..."
red. Br. Chlebowski, T.XI, Warszawa 1890 r., s.459
Katalog Zabytków Sztuki w Polsce, woj. bydgoskie,
Mogilno, Trzemeszno, Strzelno, red. T. Chrzanowski,
M. Kornecki, Warszawa 1982 r.

23. Źródła ikonograficzne i fotografia (rodzaj, miejsce przechowywania, sygnatury)

kronika parafialna ze zdjęciami kościoła
przech. plebania Strzelce

24. Uwagi różne

25. Opracował

tekst mgr Maria Grzybowska 11.1995 r.

imię, nazwisko, data, podpis

plany, rysunki

j.w.

imię, nazwisko, data, podpis

zdjęcia fotogr.

j.w.

imię, nazwisko, data, podpis

miejsce przechowywania negatywów PSOZ Bydgoszcz ul. Jezuicka 2

KARTA PO WYPEŁNIENIU PODLEGA OCHRONIE NA PODSTAWIE PRZEPISÓW PRAWA AUTORSKIEGO

26. Adnotacje o inspekcjach, informacje o zmianach (daty, imiona i nazwiska wypełniających)

27. Załączniki

wkładki sztuk - 5

1. Miejscowość STRZELCE gm. Mogilno	2. Obiekt (nazwa jak w karcie) KOŚCIÓŁ PARAFIALNY pw.Narodzenia N.Marii Panny	3. Zawartość wkładki (nazwa obiektu lub materiału uzupełniającego) opis cd
--	---	---

p,13 cd MATERIAŁ, KONSTRUKCJA, TECHNIKA.

- schody na chór drewniane, policzkowe, o trzech biegach.
- posadzki w nawie parkiet, w prezbiterium deski, w zakrystii lastrico, w salce i na chórze deski.
- otwory okienne o płaskich nadprożach
- okna nawy podwójne, od wewnątrz witraże osłonięte od zewnątrz drewnianym oknem stałym 10-kwaterowym, i kratą ze stalowym krzyżem, okna zakrystii drewniane, 2-dzielne, 3-pasmowe o słupku żłobkowanym.
- drzwi zewnętrzne do kruchty zachodniej płycinowe, 1-skrzydłowe, opierane od zewnątrz ukośnymi deskami profilowanymi, u góry nadświetle. boczne płycinowe, 1-skrzydłowe, od północy obite blachą.

RZUT.

Nawa na planie kwadratu, z wydzielonym od zachodu przęsłem chóru, poprzedzona kwadratową kruchtą zachodnią. Prezbiterium węższe od nawy, kwadratowe, zamknięte trójbocznie. Po obu stronach prezbiterium prostokątne przybudówki salki od północy i zakrystii od południa.

BRYŁA.

Nawa jednoprzestrzenna, kryta dachem dwuspadowym, o lekkie odgiętej nad okapem połaci. Na wschodniej krawędzi nawy sygnaturka 6-boczna, ażurowa, zwieńczona powtórzonym dwukrotnie dzwonem, iglicą z kulą i krzyżem o ramionach zakończonych trójlistnie z promieniami.

Kruchta zachodnia niska, kryta daszkiem dwuspadowym.

Prezbiterium o ścianach wysokości nawy, kryte dachem dwuspadowym zamkniętym trójpołaciowo. Od południa i północy przybudówki kryte dachem pulpitowym w przedłużeniu połaci dachu prezbiterium.

ELEWACJE.

Elewacje na niskim obetonowanym cokole /zakrystia i salka przy prezbiterium bez cokołu/, ściany odeskowane z listwowaniem, gzyms wieńczący prosty.

Elewacja wschodnia. Tylne ściany prezbiterium ślepe, w skośnych ścianach okno, przy oknach lisice. Po bokach ślepe ściany przybudówek, o szczytach odciętych gzymsem z deski.

Wkładkę założył: mgr Maria Grzybowska 11.1995 r.
(imię, nazwisko, data)

Miejsce przechowywania negatywów:

Elewacja frontowa, zachodnia. Symetryczna, na osi kruchta z drzwiami, deskowanie kruchty podzielone w połowie wysokości deską, trójkątny szczyt odcięty gzymsem. Na szczycie wycięty z blachy krzyż o ramionach zakończonych trójlistnie. Korpus nawy ślepy, szczyt odcięty deską poziomą, zwieńczony krzyżem z blachy.

Elewacja północna. Kruchta zachodnia o ślepej ścianie podzielonej poziomą deską. Nawa o 2 oknach i niewielkim kwadratowym okienku u góry po stronie chóru. Przybudówka salki-łóży o jednym oknie i drzwiach od wschodu poprzedzonych stopniem.

Elewacja południowa. Nawa o jednym oknie od wschodu, od zachodu niewielkie okienko chóru. Kruchta zachodnia ślepa, podzielona poziomą deską. W zakrystii 1 okno.

WYPOSAŻENIE, WNĘTRZE. W nawie dwa podciągi wsparte na parze słupów o sfazowanych krawędziach, od zachodu chór wsparty na dwóch środkowych słupach o baniastych czworobocznych słupach o ściętych narożach z cokołem i kostkową głowicą, ścianka chóru płycinowa. Okna w szerokich profilowanych opaskach, w ścianie południowej opaska pierwotnych drzwi, strop nawy płaski listwowany. Prezbiterium o północnej ścianie przeszklonej z drzwiami do salki. W południowej ścianie fragment opaski okna. Strop płaski o zaokrąglonych częściach bocznych. Na ścianach nawy i prezbiterium lisice. Po stronie południowej na ścianie konsolka łuku tęczowego.

INSTALACJE.

Elektryczna.



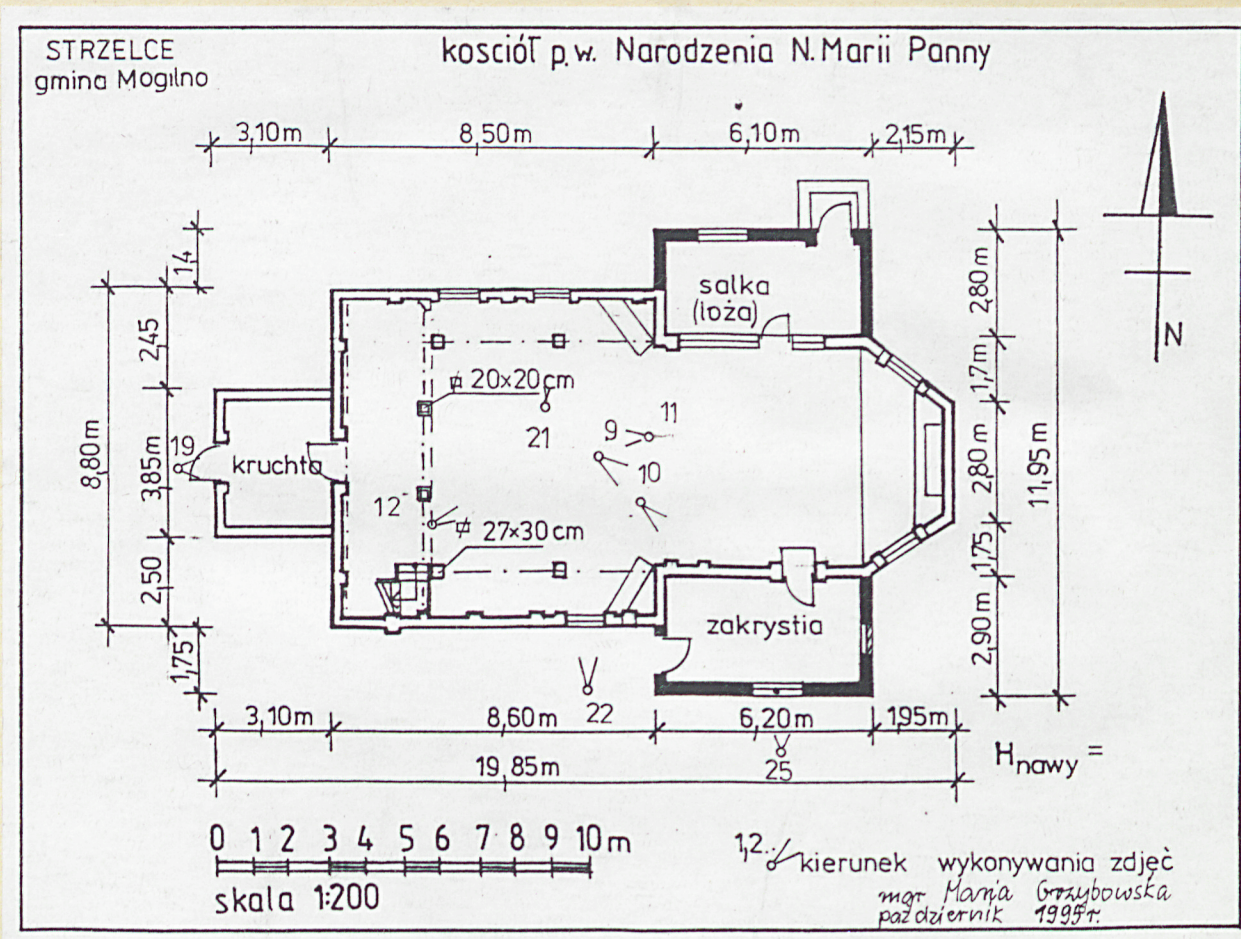
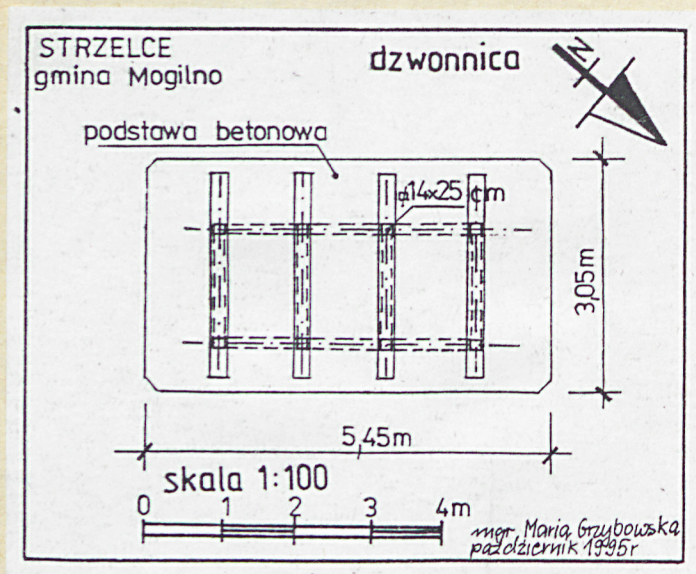
3. Sygnaturka
4. Elewacja zachodnia



1. Miejscowość **STRZELCE**
gmina Mogilno

2. Obiekt (nazwa jak w karcie)
KOŚCIÓŁ PARAFIALNY
p.w. Narodzenia N. Marii Panny

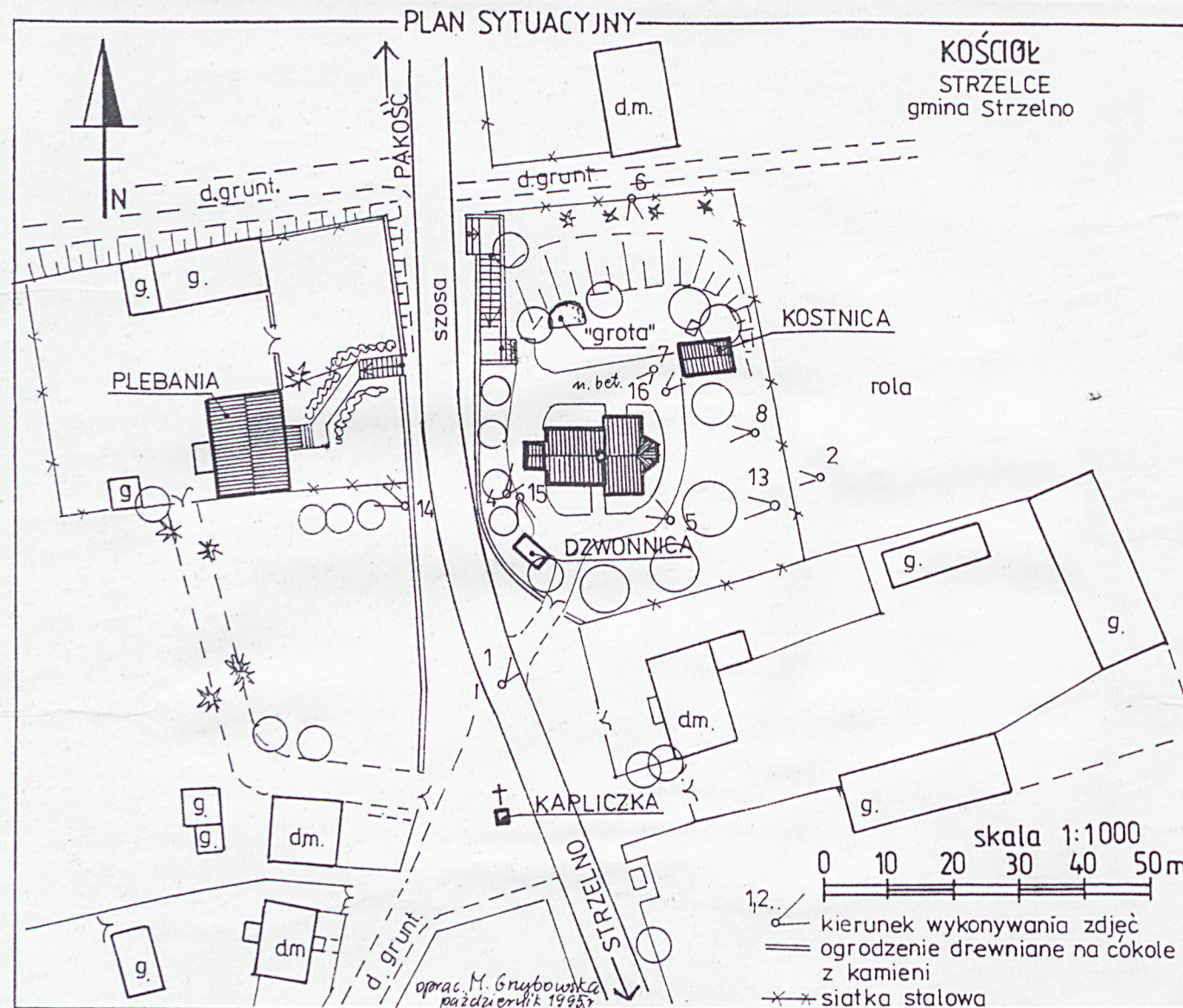
3. Zawartość wkładki (nazwa obiektu lub materiału uzupełniającego)
rzut parteru skala 1: 200
verte plan sytuacyjny skala 1:1000



Wkładkę założył: **mgr. Maria Grzybowska listopad 1995r.**
(imię, nazwisko, data)

Wzór ODZ 1978 r.

Miejsce przechowywania negatywów:



1. Miejscowość **STRZELCE**
gmina Mogilno

2. Obiekt (nazwa jak w karcie)
KOŚCIÓŁ PARAFIALNY
pw. Narodzenia N. Marii Panny

3. Zawartość wkładki (nazwa obiektu lub materiału uzupełniającego)
zdjęcia



5. Elewacja boczna, południowa
7. Elewacja boczna, północna



6. Elewacja boczna, północna
8. Elewacja wschodnia



Wkładkę założył:

Miejsce przechowywania:

mgr Maria Grzybowska październik 1995r.

Wzór ODZ 1978 r.



9. Ściana południowa,
prezbiterium



10. Ściana południowa prezbiterium
dozostałość po łuku tęczowym



11. Wnętrze widok na chór
12. Wnętrze widok na prezbiterium



1. Miejscowość

STRZELCE
gmina Mogilno

2. Obiekt (nazwa jak w karcie)

KOŚCIÓŁ PARAFIALNY
p.w. Narodzenia N. Marii Panny

3. Zawartość wkładki (nazwa obiektu lub materiału uzupełniającego)

zdjęcia



13. Widok od wschodu na kościół
dzwonnice i plebanię

15. Dzwonnica



14. Plebania

16. Kostnica



Wkładkę założył:

Miejsce przechowywania

mgr Maria Grzybowska październik 1995r.

Wzór ODZ 1978 r.



17. Słupy drewniane podpierające
chór



18. Poddasze



19. Elewacja zachodnia, główne
drzwi wejściowe

20. Poddasze



21. Głowica słupa drewnianego nawy



1. Miejscowość STRZELCE gmina Mogilno	2. Objekt (nazwa jak w karcie) KOŚCIÓŁ PARAFIALNY p.w. Narodzenia N. Marii Panny	3. Zawartość wkładki (nazwa obiektu lub materiału uzupełniającego) zdjęcia verte plan archiwalny, mapa katastralna Strzelc 1865 r.
---	--	--



22. Elewacja południowa, okno



23. Elewacja północna
okno, wewnątrz



24. Elewacja południowa, okno, wewnątrz
25. Elewacja północna, okno zakrystii



Wkładkę założył: mgr Maria Grzybowska październik 1995r.
(Imię, nazwisko, data)

Miejsce przechowywania negatywów:

Verwaltungsbezirk Bromberg

Kreis Heiligenbeim

Gromada Czarnotul

Wies: Strzelce Dorf No 181.

Grundbesitzkarte in vierer Blätter

Die hier im Jahre 1833 durch die Karte aufgenommenen und im Jahre 1835 durch die Karte aufgenommenen
Grundstücke sind nach der Karte aufgenommen im Jahre 1805 Grapow im Jahre 1825 aufgenommen
und sind im Jahre 1825 aufgenommen und sind im Jahre 1825 aufgenommen und sind im Jahre 1825 aufgenommen

Copirt am 29^{ten} October 1855.
Für die Richtigkeit der Obergeometrie
Vermessung

Alle parzellen separat als, bezeichnete, in der Länge, Breite

24.

