

"3"

59B

KUJAWSKO-  
POMORSKIE

823

1. Obiekt

Fort VII

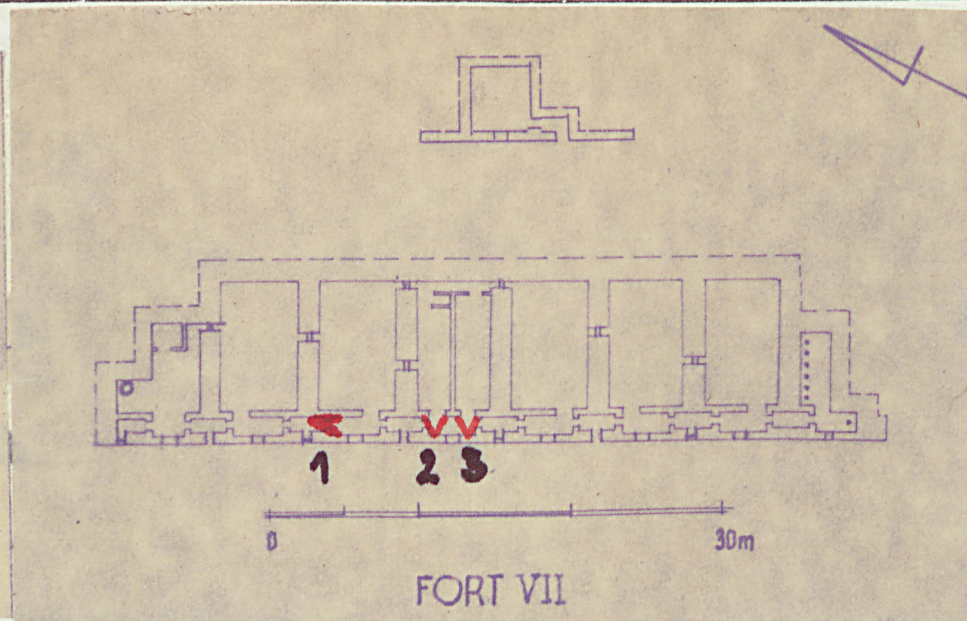
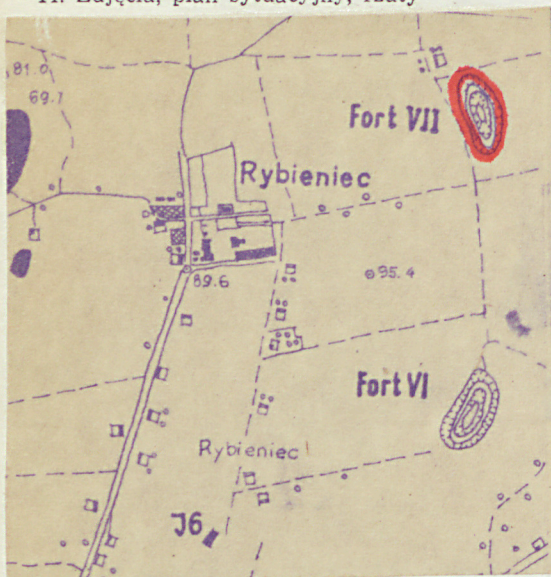
2. Czas powstania

między 1903-1914

3. Miejscowość

RYBIENIEC

11. Zdjęcia, plan sytuacyjny, rzuty

4. Adres ok. 1km. na wschód od wsi  
Rybieniec

nr hipoteczny KW 2318

5. Przynależność administracyjna

województwo toruńskie

gmina Stelno

pow. chełmiński

6. Poprzednie nazwy miejscowości

7. Przynależność administracyjna  
przed 1.VI.1975

województwo bydgoskie

powiat chełmiński

8. Właściciel i jego adres

Skarb Państwa Polskiego

9. Użytkownik i jego adres

nieużytkowany

10. Rejestr zabytków

Nr. 344 data 14.II.1980r.

autor zdjęć W. Rutkowski  
data wykonania X.1979r.  
miejsce przechowywania negatywów

BBiDZ Toruń, nr: 1336/79,  
1337/79, 1338/79





12. Autorzy, historia obiektu, określenia stylu.

Wzniesiony według projektu niemieckiej służby fortyfikacyjnej zapewne w początkach okresu 1903-1914. Jest lekkim dziełem piechoty, odpornym na ostrzał artylerii średnich kalibrów. Przystosowany do obrony okrężnej.

Jest to fort typowy w zespole twierdzy Chełmno, lecz różni się od pozostałych narysem wału, usytuowaniem schronu pogotowia i wjazdu oraz szczegółami w obrębie schronu koszarowego.

13. Opis (sytuacja, materiał i konstrukcja, rzut, bryła, elewacje, dach, wnętrze wyposażenie, instalacje)

Fort usytuowany na wschodnim, łagodnym stoku wzniesienia, ok. 1km. na wsch. od wsi Rybieniec.

Ziemny wał otacza betonowy, monolityczny schron koszarowy, z ceglana ścianą wejściową, nakryty nasypem ziemnym. Schron pogotowia wzniesiony analogicznie.

Bryła fortu niska, płaska, wydłużona, wtopiona w teren. Elewacja schronu koszarowego przepruta siedmioma otworami drzwiowymi i ośmioma okiennymi, schronu pogotowia otworem drzwiowym i okiennym, przekrytymi odcinkowo.

Założony na planie wydłużonego wieloboku o prostym boku szyi. W centrum majdanu prostokątny schron koszarowy. Pod wałem czoła, w osi fortu mały schron pogotowia. Wjazd usytuowany osiowo, łukowatym przekopem przez wał szyi. Wydzielone dziedzińce przed schronem koszarowym i pogotowia, połączone z drogą wałową pochylniami.

Schron koszarowy na planie wydłużonego prostokąta, jednotraktowy, ma 8 sklepionych odcinkowo pomieszczeń: pomieszczenie ze studnią /kuchnia/, 6 komór koszarowych i latrynę, pod którą szambo. Połączone korytarzem wzdłuż ściany wejściowej, z którego wejścia do pomieszczeń i przejściami w ścianach działowych. Pomieszczenia kuchni i latryny o płytszym traktcie. W kuchni, w ścianie bocznej nisza ze studnią i wydzielony aneks. Trzecia komora podzielona na dwa pomieszczenia, przy wejściu do nich napisy: "Offiziere" "Telegraph" i "Verbandraum". W pięciu komorach zaczepy i haki prycz.

Korona wału przewyższa majdan ok. 2m. Ławka strzelecka, zwężona na wale szyi przerywana jest schronem pogotowia i wjazdem. Skarpa wału długa, spłaszczona przechodzi w płytką fosę o profilu trójkąta. Przedpole wyrównane w stok /glacis/ przechodzący w naturalny teren.



14. Kubatura	15. Powierzchnia użytkowa	16. Przeznaczenie pierwotne	17. Użytkowanie obecne
1728 m <sup>3</sup> + 60 m <sup>3</sup>	321 m <sup>2</sup> + 30 m <sup>2</sup>	wojskowe - obronne	nieużytkowany
18. Prace budowlane i konserwatorskie, ich przebieg i dokumentacja		19. Stan zachowania (fundamenty, ściany zewnętrzne, ściany wewnętrzne, sklepienia, stropy, konstrukcje dachowe, pokrycie dachu, wyposażenie i instalacje) <p>Ogólnie dobry. Bryła fortu zachowana w pełni. Majdan, wały, przeciwskarpa fosy częściowo porośnięta drzewami i krzewami. Schrony zdewastowane, w ścianie wejściowej koszarowego pierwsze, trzecie, piąte i siódme drzwi zamurowane, ósme zlikwidowane. Pozostałe oraz okna pozbawione stolarek. Ścianki działowe częściowo uszkodzone, przejścia między komorami zamurowane.</p>	
20. Najpilniejsze postulaty konserwatorskie		Zabezpieczenie schronów przez zamknięcie otworów zewnętrznych. Opracowanie programu użytkowania.	



21. Akta archiwalne (rodzaj akt, numer i miejsce przechowywania)

22. Bibliografia

23. Źródła ikonograficzne i fotografie (rodzaj, miejsce przechowywania, sygnatury)

24. Uwagi różne

25. Wypełnił

Waldemar Rutkowski  
X. 1979 r.

26. Sprawdził

Lech Narębski  
X. 1979 r.

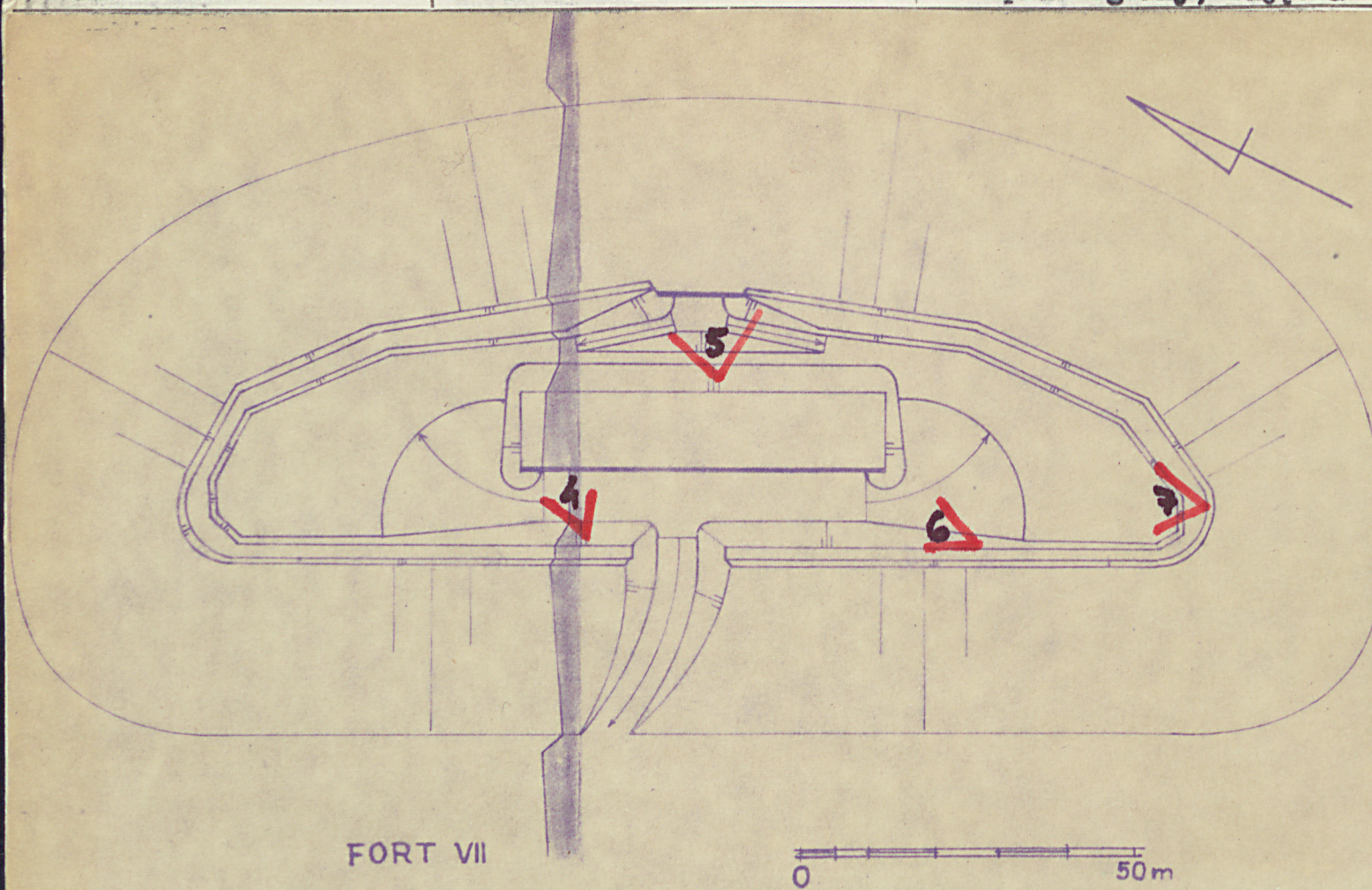


1. Miejscowość 2. Obiekt (nazwa jak w karcie) 3. Zawartość wkładki (nazwa obiektu lub materiału uzupełniającego)

RYBIENIEC

Fort VII

plan ogólny, zdjęcia



Wkładkę założył: **Lech Narebski**  
(imię, nazwisko, data)

Miejsce przechowywania negatywów: **BBiDZ Toruń, nr:**  
**1340/79, 1341/79**  
Jedn. Wyd. Akcyd. Olsztyn zam. 1299/8/79  
OZGrafi. ZP. Ostróda zam. 1040 n. 20000 **1342/79, 1343/79**