

WOJEWÓDZTWO LEGNICKIE

A

1. Miejscowość (dużymi literami)

RĘSZÓW

pow.

2. Gmina

Ścinawa LUBIŃSKI

3. Zarządca cm. i jego adres

Mdz. 252/1
Urząd Parafialny kościoła
r.-katolickiego
pw. Podwyższenia Krzyża św.
56-130 w Ścinawie

4. Poprzednie nazwy miejscowości

Ransen

5. Czy cm. jest czynny
dla pochówków

nie

czy jest częściowo
zamknięty

-

czy jest całkowicie
zamknięty

tak

Podstawa zamknięcia:

Decyzja UW GT 8080-13/81

11. Usytuowanie cm.

Na obrzeżu wsi, wokół kościoła, przy drodze białej
Siedlce-Ścinawa.

12. Uwagi terenowego organu administracji państwowej

KARTA CMENTARZA

6. Nazwa cm.

— obecna

kości. cm. przykościelny cmentarz
Pfarrkirchhof

— dawna

7. Czy cm. powstał przed r. 1945

tak

czy cm. powstał po r. 1945

-

8. Data założenia cm.

w. XVII

9. Przynależność wyznaniowa

— obecna

r.-katolicka

— dawna

ewangelicka

10. Powierzchnia cm. ha

— ogólna

0,29

— wolna dla pochówków

-

13. Data najstarszego nagrobku

1713

14. Dokumentacja cm. i miejsce
jej przechowywania

brak

Plan aktualny cm.

poz. 31, na odwrocie

Plan dawny i inne materiały
archiwalne

brak

16. Bibliografia

H. Lutsch: Verzeichnis der
Kunstdenkmäler..t. II
s. 646

17. Uwagi użytkownika

29. Uwagi służby konserwatorskiej

Nr

Z

753

15. Groby o znaczeniu historycznym
lub osób szczególnie zasłużonych

nie ma

21. Pomniki przyrody:

— drzewa zarejestrowane (wymienić)

nie ma

— drzewa do zarejestr. (wymienić)

dąb przed bramą cm.
/patrz szkic/



22. Charakter zadrzewienia i jego stan


Nieduża skupina starodrzewia o charakterze osłoniowym, z dużym udziałem koniferów, średniej zdrowotności. Wymaga pielęgnacji i zabiegów chirurgicznych.

Nr rej. 888/L z 16.02.1990

C 18. ELEMENTY CMENTARZA		Czy istnieją	Ilość				
			do XVIII w.	1 poł. XIX w.	2 poł. XIX w.	1 poł. XX w. do 1945 r.	2 poł. XX w.
Mur ogrodzeniowy		tak	+				
Brama(y)		tak					+
Kościół		tak	+				
Kaplica		nie					
Nagrobki	wolnostojące						
	przściennie						
	plyty epitafia	tak	6				
Mogiły		nie					
Grobowiec nakryty płytą						1	
19. Wymienić obiekty wpisane do rejestru zabytków Kościół filialny pw. WMP zarejestrowany w RDZ Legnica pod nr. A-244/L/66, Cm. w rej. 888/L/90							
20. DRZEWOSTAN		Przybliżony wiek	Stan zdrowotny	Ø pnia	Ilość		
lipa drobnolistna		80	średni	0,50	6		
lipa szerokolistna		80	średni	0,50	2		
dąb szypułkowy		60	dobry	0,40	1		
grusza pospolita		100	średni	0,50	1		
jesion wyniosły		20	dobry	-	1		
modrzew europejski		80	średni	0,40	1		
żywotnik zachodni		80	średni	0,25	7		
23. Charakter rozplanowania Cmentarz wokół kościoła. Rozplanowanie nie zachowane.							
30. Wypełnił, data: lato, 1988							
24. Czytelność układu — całości: w obrysie murów cmentarnych nie czytelne — kwater: — nagrobków i mogił: mogiły zrównane z ziemią, epitafia w murach kościoła, jedno na ziemi.							
25. Ogólny stan zachowania — nagrobków: średni, epitafium nakleń z ubytkami. — drzewostanu: średniej zdrowotności skupina starodrzewia posiada walory przyrodnicze i krajobrazowe, wymaga leczenia i uzupełnienia!							
26. Występujące zagrożenia							
27. Wnioski z zakresu — prac porządkowych Podnieść leżące epitafium — prac remontowych Oczyszczyć i zabezpieczyć nagrobki oraz płytę grobowca. — prac konserwatorskich							
28. Wnioski z zakresu dokumentacji — poszczególnych nagrobków — ewidencji całości cmentarza opracowanie pełnej ewidencji cm. — studium historycznego — dokumentacji projektowej opracowanie projektu urządzenia zieleni przykościelnej.							

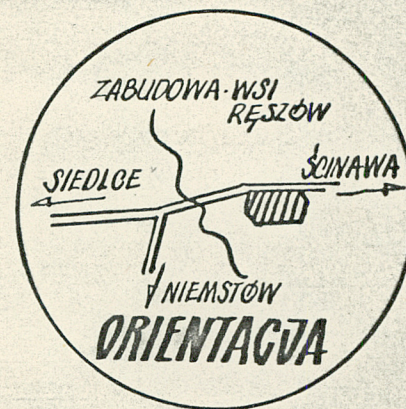
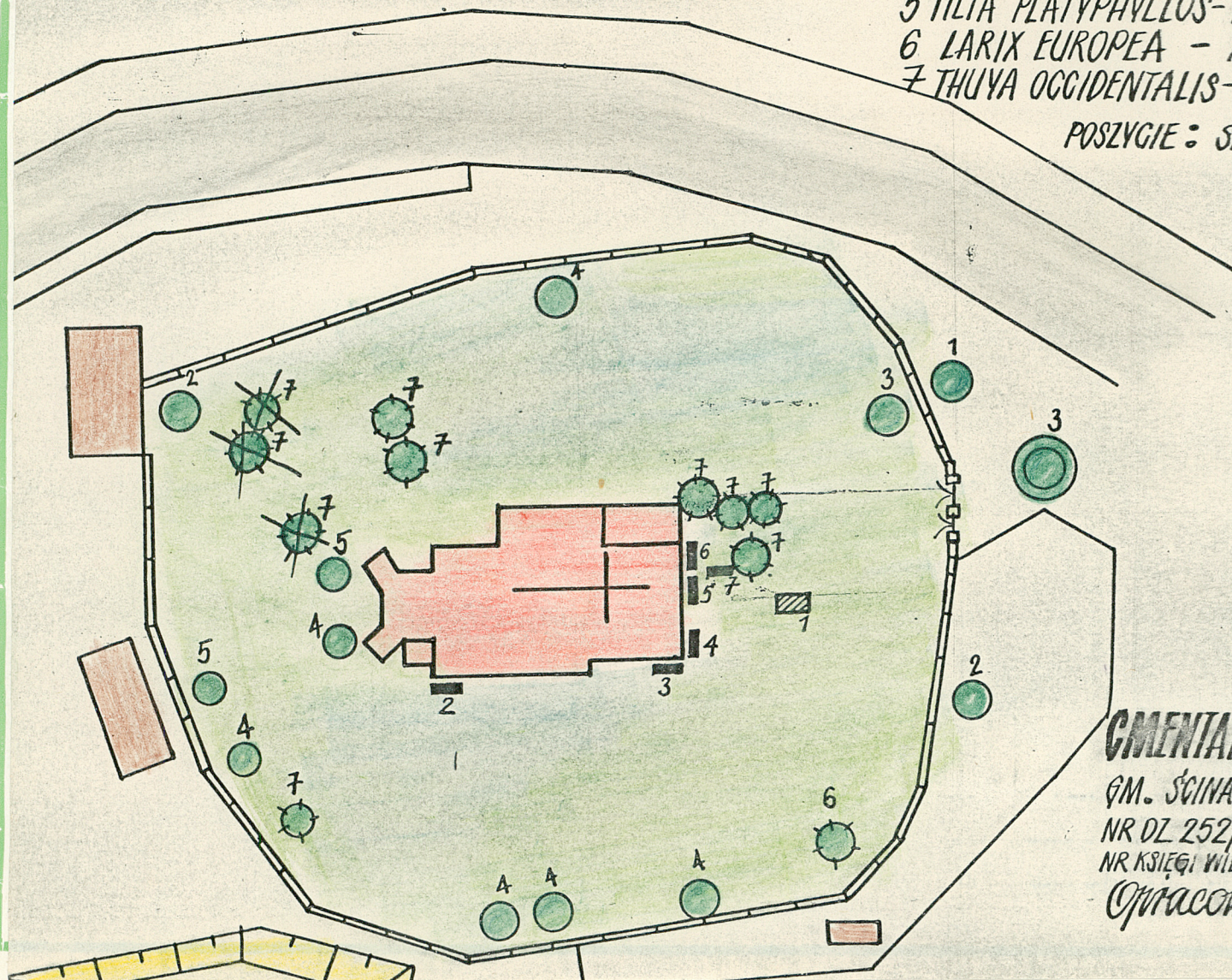
Objaśnienie:

-  — GROBOWIEC
 — EPITAFIUM



Wrestawienie drzew:

OZNACZENIE	RODZAJ / GATUNEK	PRZYBL. WIEK	ILOŚĆ
1	FRAXINUS EXCELSIOR - JESION WYNIOSŁY	20	1
2	PIRUS COMMUNIS - GRUSZA POSPOLITA	100	2
3	QUERCUS ROBUR - DĄB SZYPUŁKOWY	60	1
4	TILIA CORDATA - LIPA DROBNOLISTNA	80	6
5	TILIA PLATYPHYLLOS - LIPA SZEROKOLISTNA	80	2
6	LARIX EUROPEA - MODRZEW EUROPEJSKI	80	1
7	THUYA OCCIDENTALIS - ZYWOTNIK ZACHODNI	80	7
POSZYCIE: SAMBUCUS NIGRA		OBUMIERAJĄCE	3



CMENTARZ PRZYKOŚCIELNY WE WSI RĘSZÓW

GM. ŚCINAWA WOJ. LEGNICKIE

NR DZ. 252/1 SKALA 1:1000 POW. 0,29 ha

NR KSIĘGI WIECZYSTEJ 8873

Opracował: DR INŻ. ARCH. HANNA KOZACZEWSKA-GOŁASZ
 MGR INŻ. EUGENIUSZ CIERNIAWSKI



1. Widok ogólny od pn.-zach.
2. Kościół - widok od pd-wsch.
3. Epitafium płaskowcowe:
Gottfried Adolph Thunis zm. 1713
4. Epitafium płaskowcowe:
Melchior Daniel Lange zm. 1726

