1. Obiekt

Budynek mieszkalny

2. Czas powstania

2 poł. XVIIIw.

3. Miejscowość

Strzegomiany

11. Zdjęcia, plan sytuacyjny, rzuty

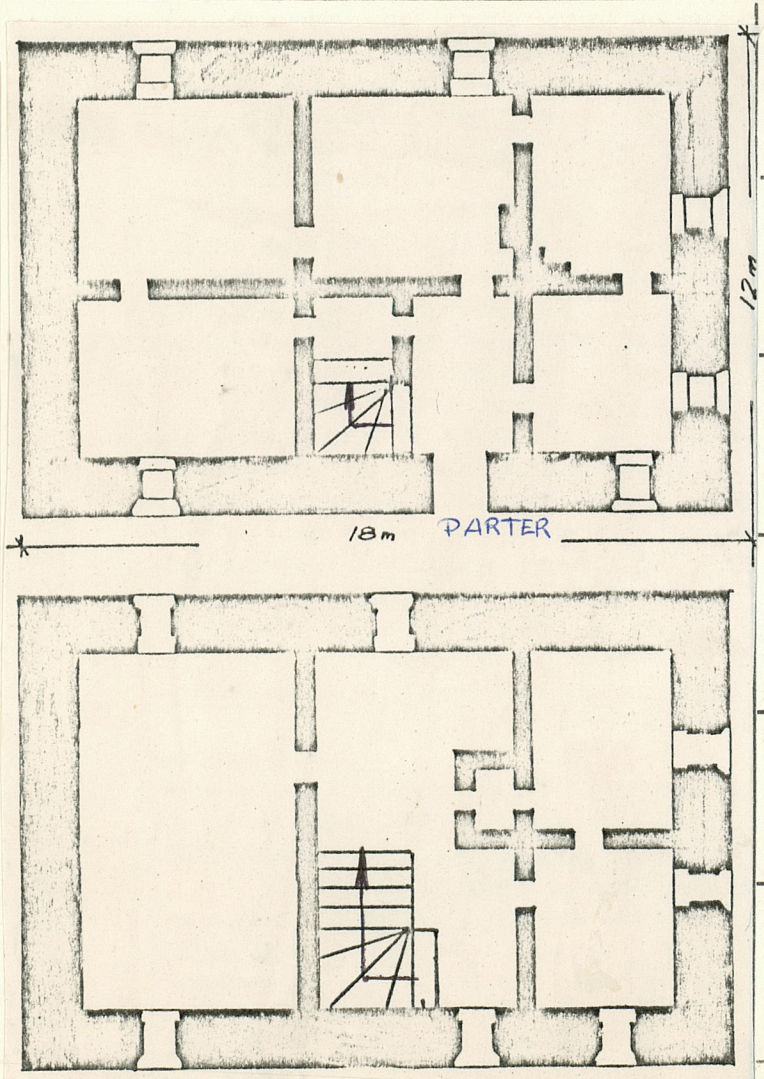

4. Adres Strzegomiany
ul. Wrocławska 2

nr hipoteczny .....

5. Przynależność administracyjna

województwo wrocławskie

gmina Sobótka

6. Poprzednie nazwy miejscowości

Striegelmühle

7. Przynależność administracyjna przed 1.VI.1975

województwo wrocławskie

powiat wrocławski

8. Właściciel i jego adres

[redacted]

9. Użytkownik i jego adres

[redacted]

10. Rejestr zabytków

Nr 1811 data 22.VIII.1966

autor zdjęć Piotr Pasek Wrocław, ul. Lewartowskiego 34

data wykonania 28.02.80

miejsce przechowywania negatywów

12. Autorzy, historia obiektu, określenia stylu.

Budynek nie wykazuje cech charakterystycznych dla określonego stylu.

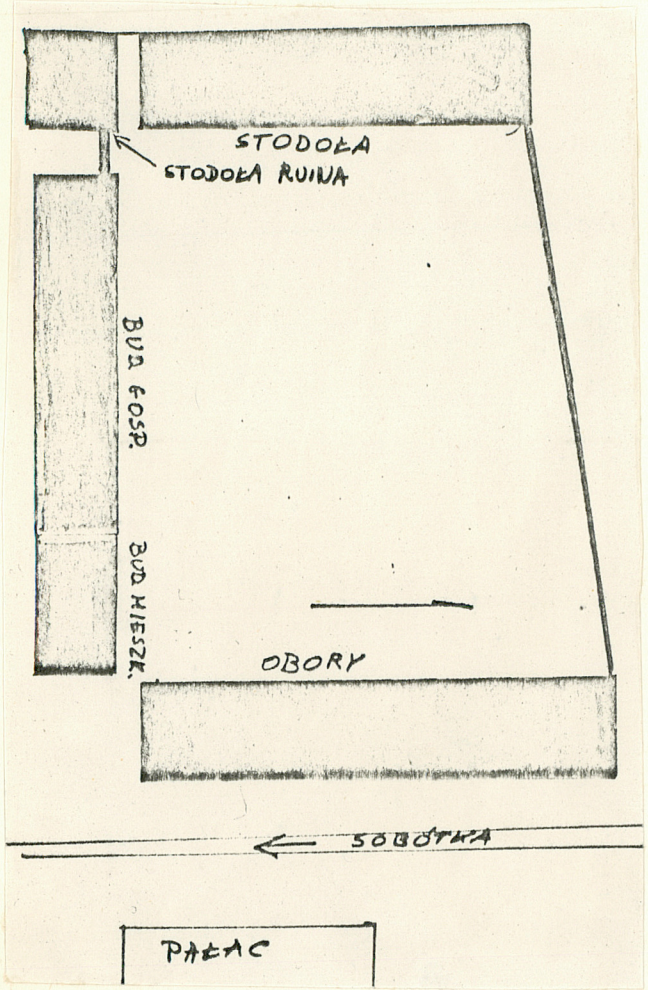

13. Opis (sytuacja, materiał i konstrukcja, rzut, bryła, elewacje, dach, wnętrze wyposażenie, instalacje)

Budynek mieszkalny usytuowany jest na osi wsch.-zach. Wchodzi w skład gospodarstwa znajdującego się w bezpośredniej bliskości szosy przecinającej wieś i prowadzącej do Sobótki. Stoi w jednej linii ze stykającym się z nim od zachodu ścianą szczytową, budynkiem gospodarczym. Po drugiej stronie szosy, na wysokości domu znajduje się pałac. Dom mieszkalny wraz z oborą, budynkiem gospodarczym i stodołą tworzą jeden zespół budynków które wyodrębniają wewnątrz trapezoidalne podwórko, zamknięte od strony pn murem.

Zbudowany jest z cegły na podmurówce z serpentynitu i granitu, tynkowany na kolor szary. Ściany zewnętrzne mają grubość 1,5m a działowe 0,8m. Dwuspadowy dach wspiera się na konstrukcji kleszczowo- płatwiowej. Przykryty jest dachówką karpiówką podwójnie w łuskę.

Budynek wzniesiony jest na planie prostokąta o wym. 18m x 12m. Parter jest dwutraktowy, przy czym trakt pd mieści sień i klatkę schodową o schodach zabiegowych prowadzących na pierwsze piętro. Po obu stronach sieni i klatki schodowej znajdują się dwa pomieszczenia mieszkalne. Trakt pn zawiera trzy pokoje. Na pierwszym piętrze znajdują się trzy pomieszczenia z których dwa mniejsze wykorzystane są jako mieszkalne. Mieści się tam również niewielka wędzarnia. Drabiniaste schody prowadzą na strych, oddzielony od pierwszego piętra nagim stropem. Wewnątrz budynku na parterze występują sklepienia żaglaste.

Z zewnątrz budynek ma kształt leżącego prostopadłościanu nakrytego dwuspadowym dachem mansardowym. Południowa fasada mieszcząca główne wejście jest trzy osiowa, ściśle symetryczna. Na środku znajdują się prostokątne ciesielskie drzwi wejściowe w drewnianej opasce a tuż nad nimi niewielkie okienko w formie łuku odcinkowego ograniczonego od dołu cięciwą. Po obu stronach drzwi mieszczą się dwa prostokątne okna. Druga kondygnacja ma odpowiednio na tych samych osiach pośrodku drzwi na nieistniejący obecnie balkon i po jednym oknie po bokach. Obie kondygnacje oddzielone są na fasadzie pasmem gzymsowym tynkowanym na biało, biegnącym na wysokości pierwszego piętra. Pas ten obiega wszystkie elewacje, nie wyłączając ściany szczytowej, która w swej górnej partii mieści trzy niewielkie okrągłe okienka ustawione w trójkąt w dwóch poziomach. Również w połaciach dachowych znajdują się niewielkie okna, dwa od strony pd i trzy od pn. Budynek ogrzewany jest piecami żeliwnymi na elektryczność.

14. Kubatura	15. Powierzchnia użytkowa	16. Przeznaczenie pierwotne	17. Użytkowanie obecne
1640m^3	124m^2 /7 pomieszczeń mieszkalnych/	dworek	budynek mieszkalny

18. Prace budowlane i konserwatorskie, ich przebieg i dokumentacja

Naprawa dachu partii pn-wsch i pd-zach. w 1974r własnym sumptem właściciela

19. Stan zachowania (fundamenty, ściany zewnętrzne, ściany wewnętrzne, sklepienia, stropy, konstrukcje dachowe, pokrycie dachu, wyposażenie i instalacje)

Zewnętrzne mury są zawilgocone w swych najniższych partiach. W partii cokołowej odpada tynk. Krokwie dachowe są lekko spróchniałe, to samo część dachówek.

20. Najpilniejsze postulaty konserwatorskie

Osuszenie ścian w partii cokołowej, impregnacja więźby dachowej, przełożenie dachówek, ponowne otynkowanie.

21. Akta archiwalne (rodzaj akt, numer i miejsce przechowywania)

brak

22. Bibliografia

brak

23. Źródła ikonograficzne i fotografie (rodzaj, miejsce przechowywania, sygnatury)

brak

24. Uwagi różne

brak

25 Wypełnił
Piotr Pasek
Wrocław
ul. Lewartowskiego 34

26. Sprawdził

Jedn. PWHz. 1428/S O.Z.Graf. (50 000) kart. 3 kl. 6.05 1976 r

WKŁADKA DO KARTY EWIDENCYJNEJ ZABYTKU ARCHITEKTURY I BUDOWNICTWA NR

1. Miejscowość	2. Obiekt /nazwa jak w karcie/	3. Zawartość wkładki /nazwa obiektu lub materiału uzupełniającego/
Strzegomiany	Budynek mieszkalny	Fotografie



Wkładkę założył: Piotr Pasek 28.02.80
/imię, nazwisko, data/

Miejsce przechowywania negatywów: Wrocław ul. Lewartowskiego 34

33/72

Wzór ODZ 1978 r.