

988/70

DOLNOŚLĄSKIE

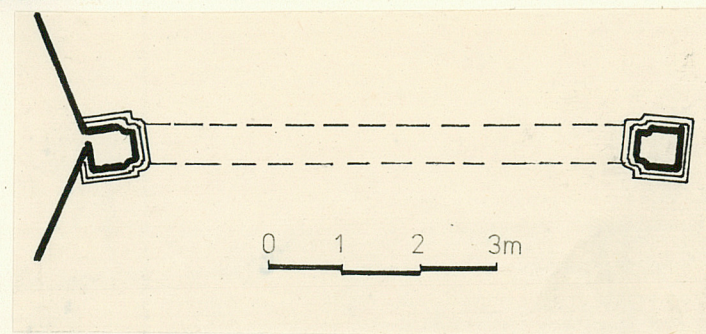

1. Obiekt **BRAMA ŚW. STEFANA** /obiekt kalwaryjnego zespołu pielgrzymkowego, por. karta zbiorcza: kalwaria wambierzycka, nr 108/

2. Czas powstania
2 poł. XIX w.

3. Miejscowość
WAMBIERZYCE

7016

11. Zdjęcia, plan sytuacyjny, rzuty, elewacje



Anna Mitkowska
lipiec 1976 r.

ul. Michałowskiego 5.m.6., 31-126 Kraków
/w posiadaniu prywatnym/

autor zdjęć
data wykonania
miejsce przechowywania negatywów

4. Adres
Wambierzyce
ul. Wiejska

nr hipoteczny

5. Przynależność administracyjna
województwo wałbrzyskie
gmina Radków

pow. Wrocławski

6. Poprzednie nazwy miejscowości
Albendorf/XVI-XXw./, Hl. Gottesstadt/XIXw./, Wambieric/XIXw./, Jeruzolima Kłodzka/XVIII-XIXw./, Albertivilla/XIII-XVw./, Wieś Wojciecha/XIII-XVw./

7. Przynależność administracyjna przed 1.VI.1975
województwo wrocławskie
powiat Nowa Ruda

8. Właściciel i jego adres
Parafia Rzym.
- Katol. w Wambierzycach,
Pl. 25 -lecia 18/20,
57-411 Wambierzyce

9. Użytkownik i jego adres
Parafia Rzym.
- Katol. w Wambierzycach,
Pl. 25 -lecia 18/20,
57-411 Wambierzyce

10. Rejestr zabytków

Nr 535/1947 data 7.11.1968

12. Autorzy, historia obiektu, określenia stylu.

Nazwiska budowniczych bramy nie są znane. Brama Św. Stefana, podobnie jak większość obiektów kalwarii wambierzyckiej powstała ok. 1683 r., początkowo jako drewniana, a wkrótce murowana budowla. W obecnej postaci obiekt pochodzi z 2 poł. XIX w., a wzniesiony jest w duchu neorenesansowym.

13. Opis (sytuacja, materiał i konstrukcja, rzut, bryła, elewacje, dach, wnętrze wyposażenie, instalacje)

Bramę Św. Stefana zlokalizowano w centrum Wambierzyc, w południowej stronie rynku /Pl. 25 -lecia/, u wylotu ul. Wiejskiej. Jest to obiekt wzniesiony w całości z kamienia, na planie wydłużonego prostokąta. Zgodnie z ideowymi wymogami kompozycji obiektów kalwaryjnych formą architektoniczną pozorować ma miejską zabudowę Jerozolimy. Brama posiada boniowane słupy, które w górnej części przybierają formę wieżyczek o charakterze obronnym. Całość wieńczy kamienne blanki. Obiekt nie posiada instalacji.

| | | | |
|---|---|---|--|
| <p>14. Kubatura</p> <p>21 m³</p> | <p>15. Powierzchnia użytkowa</p> <p>-</p> | <p>16. Przeznaczenie pierwotne</p> <p>pielgrzymkowe</p> | <p>17. Użytkowanie obecne</p> <p>pielgrzymkowe</p> |
| <p>18. Prace budowlane i konserwatorskie, ich przebieg i dokumentacja</p> <p>Ostatnie poważniejsze prace konserwatorskie prowadzono w obiekcie w pierwszych latach XX wieku.</p> <p>Obecnie trwają przygotowania do podjęcia remontów wszystkich obiektów kalwarii wambierzyckiej /patrz: R. Szewczyk, Ekspertyza techniczna ...Bazyliki, Kaplic Kalwarii w Wambierzycach, Wrocław 1972, maszynopis w Biurze Studiów i Dokumentacji Zabytków we Wrocławiu, ul. Bernardyńska 5/.</p> | | <p>19. Stan zachowania (fundamenty, ściany zewnętrzne, ściany wewnętrzne, sklepienia, stropy, konstrukcje dachowe, pokrycie dachu, wyposażenie i instalacje)</p> <p>Stan obiektu dobry.</p> | |
| <p>20. Najpilniejsze postulaty konserwatorskie</p> | | | |

21. Akta archiwalne (rodzaj akt, numer i miejsce przechowywania)

Dokumenty archiwum parafialnego dotyczące kalwarii wambierzyckiej uległy zniszczeniu.

22. Bibliografia

1. Andächtige Betrachtungen ...zu Albendorf, Albendorf /1822/; wyd. II Wünschelburg 1898.
2. J.D. Hatscher, Der Wallfahrtsort Albendorf, Albendorf /1858/; wyd. II Albendorf 1870.
3. A. Mitkowska, Kalwaria wambierzycka i założenia kalwaryjne na Śląsku, Wrocław 1978, rozprawa doktorska, maszynopis w Bibliotece Głównej Politechniki Wrocławskiej, Wyb. Wyspiańskiego 27 i w Bibl. Inst. Hist. Arch., Sztuki i Techn. Politechn. Wr., ul. Prusa 53/55 /w pracy zamieszczono pełny spis literatury dotyczącej kalwarii w Wambierzycach/.
4. E. Zimmer, Albendorf ...Breslau 1898.
5. E. Zimmer, Kurze Geschichte des Wallfahrtsortes Albendorf, Breslau 1908.


23. Źródła ikonograficzne i fotografie (rodzaj, miejsce przechowywania, sygnatury)

Na znanych widokach kalwarii wambierzyckiej Brama Św. Stefana nie jest widoczna.

24. Uwagi różne

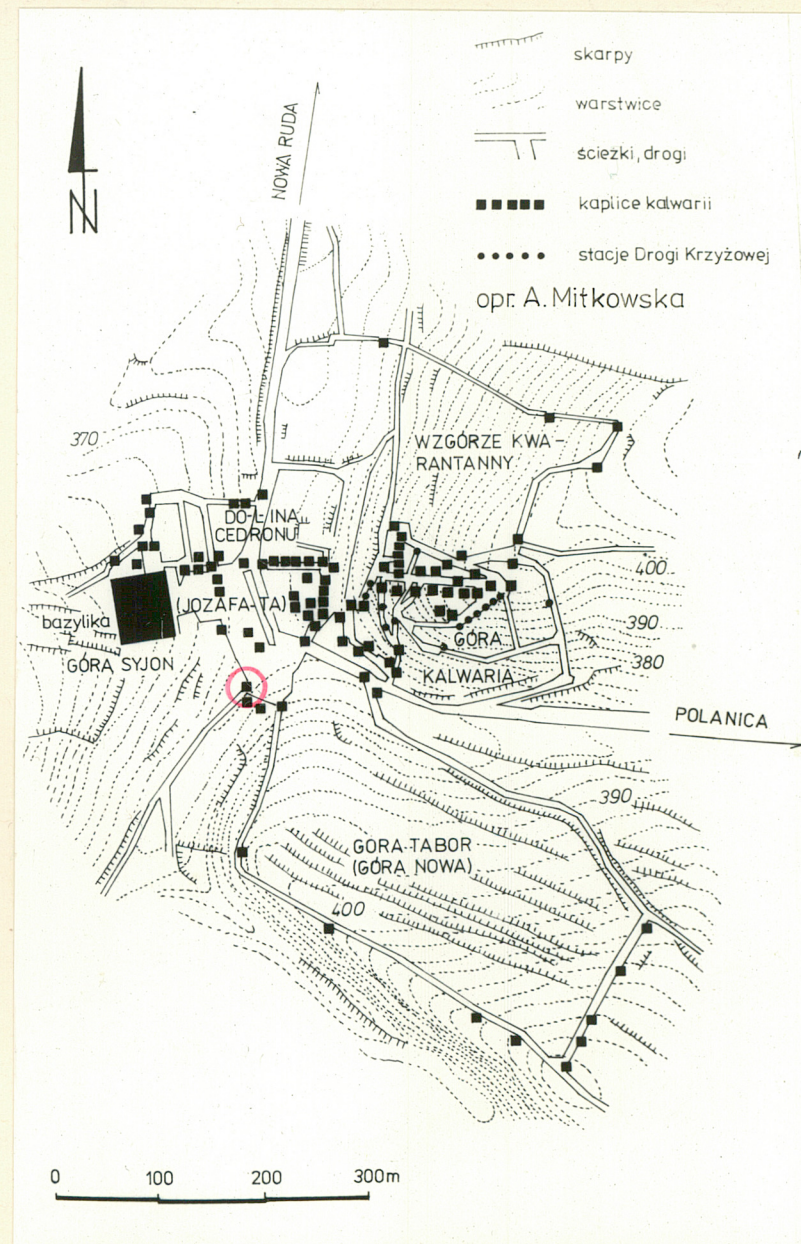
25. Wypełnił

Anna Mitkowska
Wrocław, 3.10.78.



26. Sprawdził

11. Zdjęcia, plan sytuacyjny



BRAMA ŚW. STEFANA

WAMBIERZYCE

11. Elewacje

