

1. Obiekt

946/2
BRAMA wraz z murem otaczającym kościół

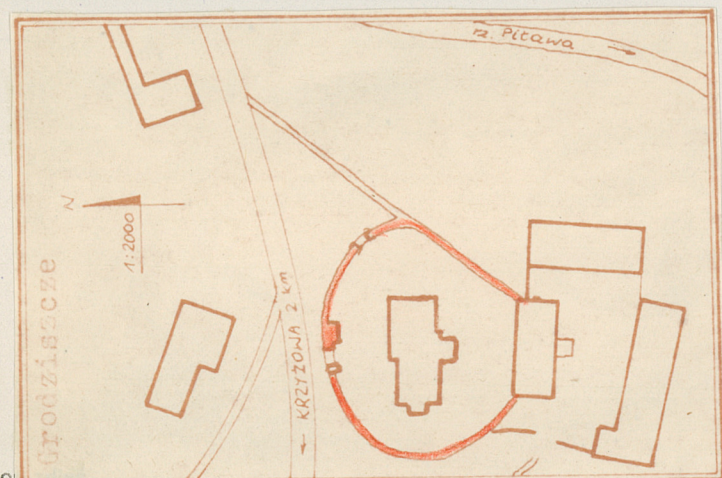
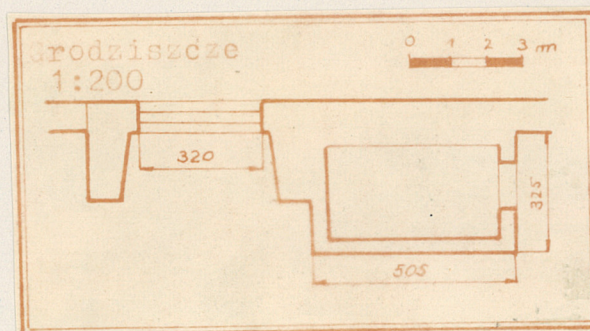
2. Czas powstania

XVI/XVIII w.

3. Miejscowość

G R O D Z I S Z C Z E

11 Zdjęcia, plan sytuacyjny, rzuty



auto
data wykonania
miejsce przechowywania negatywów

Piotr Jędrzejewski, 20.XI.82
Wrocław, ul. Skwierzyńska 1/1



4. Adres

WIEŚ GRODZISZCZE
gm. Świdnica

nr hipoteczny

5. Przynależność administracyjna

województwo wałbrzyskie

gmina Świdnica

pow. ŚWIDNICA

6. Poprzednie nazwy miejscowości

Gräditz

7. Przynależność administracyjna
przed 1 VI 1975

województwo

powiat świdnicki

8. Właściciel i jego adres

Kuria Arcybiskupia Wrocławska
pl. Katedralna 13
50-328 Wrocław

9. Użytkownik i jego adres

Duszpasterstwo rzymsko-kat.
parafii św. Anny w Grodziszczu
wieś Grodziszczce nr 2

10. Rejestr zabytków

Nr 1357
1959/1357/12

data 10.12.1991

12. Autorzy, historia obiektu, określenia stylu.

Obiekt związany z historią kościoła
pw.św.Anny.

Datowany na XVI w. Dekoracja frontonu
XVIII w.

13. Opis (sytuacja, materiał i konstrukcja, rzut, bryła, elewacje, dach, wnętrze wyposażenie, instalacje)

Brama w pn. części muru otaczającego kościół w Grodziszczu, na pd. od
drogi Świdnica-Dzierżoniów /ok.8 km od Świdnicy/.

Brama zbudowana z kamienia, cegły- otynkowana.

Zbudowana w formie arkady o podwyższonym łuku z trójkątnym frontonem z
prostym gzymsem i obeliskami. Węgary od strony zewnętrznej proste, od stro-
ny wewnętrznej z przylegającymi do nich 1 uskokowymi skarpami z daszkami
z karpiówki. Do prawej skarpy przylega założony na prostokącie , niski bu-
dyneczek magazynu, przekryty 2 spadowym dachem krytym karpiówką.

Mur otaczający kościół zbudowany z kamienia łamanego o wys.ok.2 m.

14. Kubatura	15. Powierzchnia użytkowa	16. Przeznaczenie pierwotne brama	17. Użytkowanie obecne brama
18. Prace budowlane i konserwatorskie, ich przebieg i dokumentacja		19. Stan zachowania (fundamenty, ściany zewnętrzne, ściany wewnętrzne, sklepienia, stropy, konstrukcje dachowe, pokrycie dachu, wyposażenie i instalacje) <ul style="list-style-type: none"> - na węgarach płaty odpadającego tynku - węgary w partii przyziemia zawilgocone - oderwane od podłoża, skruszałe dachówki - na daszkach samosiejki 	
20. Najpilniejsze postulaty konserwatorskie <ul style="list-style-type: none"> - położyć nowy tynk - otoczyć węgary betonową opaską - wymienić dachówki i usunąć samosiejki 			

21. Akta archiwalne (rodzaj akt, numer i miejsce przechowywania)

księga parafialna od 1732 r.
/dostępna na plebanii w Grodziszczu/

22. Bibliografia

23. Źródła ikonograficzne i fotografie (rodzaj, miejsce przechowywania, sygnatury)

24. Uwagi różne

obiekt niekubaturowy

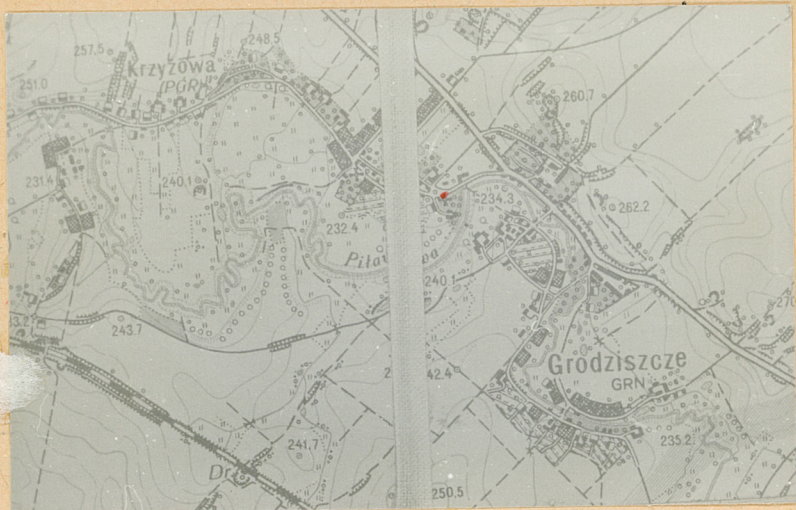
25. Wypełnił

Piotr Jędrzejewski
dn.20 listopada 1982 r.

26. Sprawdził

27. Załączniki

1. Miejscowość GRODZISZCZE	2. Obiekt (nazwa jak w karcie) BRAMA wraz z murem otaczającym kościół	3. Zawartość wkładki (nazwa obiektu lub materiału uzupełniającego) PLAN ORIENTACYJNY
-------------------------------	---	---



Wkładkę założył: Piotr Jędrzejewski
(imię, nazwisko, data)

Miejsce przechowywania negatywów: